

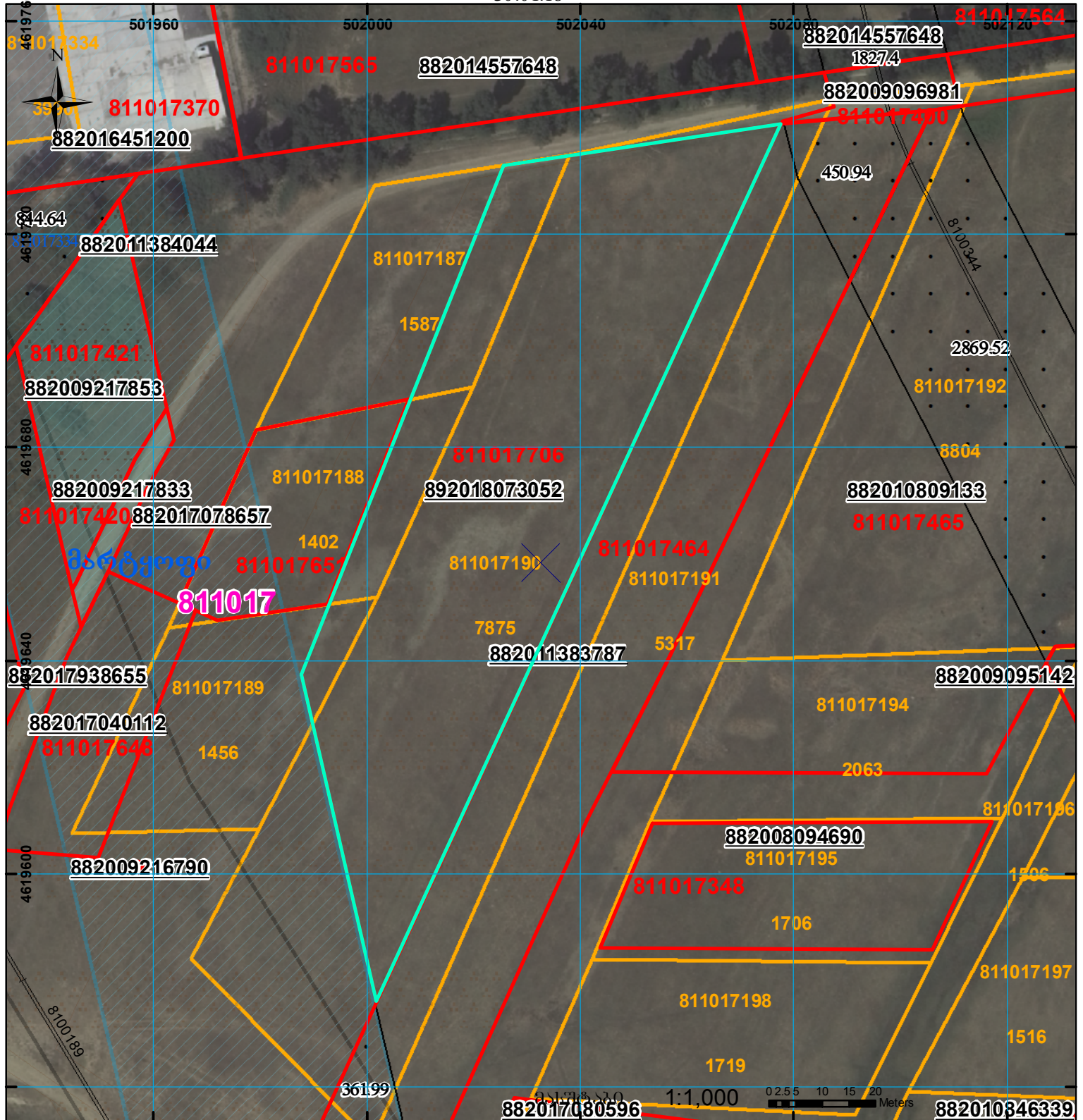
ორთოფოტოს მიხედვით ნაკვეთი სავარაუდოდ ფარგლს ბზას






მიწის ნაკვეთის საკადასტრო კოდი:
ბანცხალების რეგისტრაციის ნომერი:
მიწის ნაკვეთის ფართობი:
ღანიშნულება:

81 10 17 706
892018073052
5815 კვ.მ.

მიწის ნაკვეთის თარიღი:

30.01.18



	შენიშნული ნაკვეთი, პირობითი ნომერი/სართულიანობა		კალდებულება		სავარაუდოდ ნაკვეთი
	მიწის ნაკვეთის საკადასტრო საზღვარი		შენიშნული ნაკვეთი		

UTM (საერთაშორისო) სისტემის კოორდ.