



# საკადასტრო გეგმა

საჯარო რეესტრის ეროვნული  
სააგენტო

საკადასტრო კოდი: **01.19.36.014.483**

ნაკვეთის დანიშნულება:

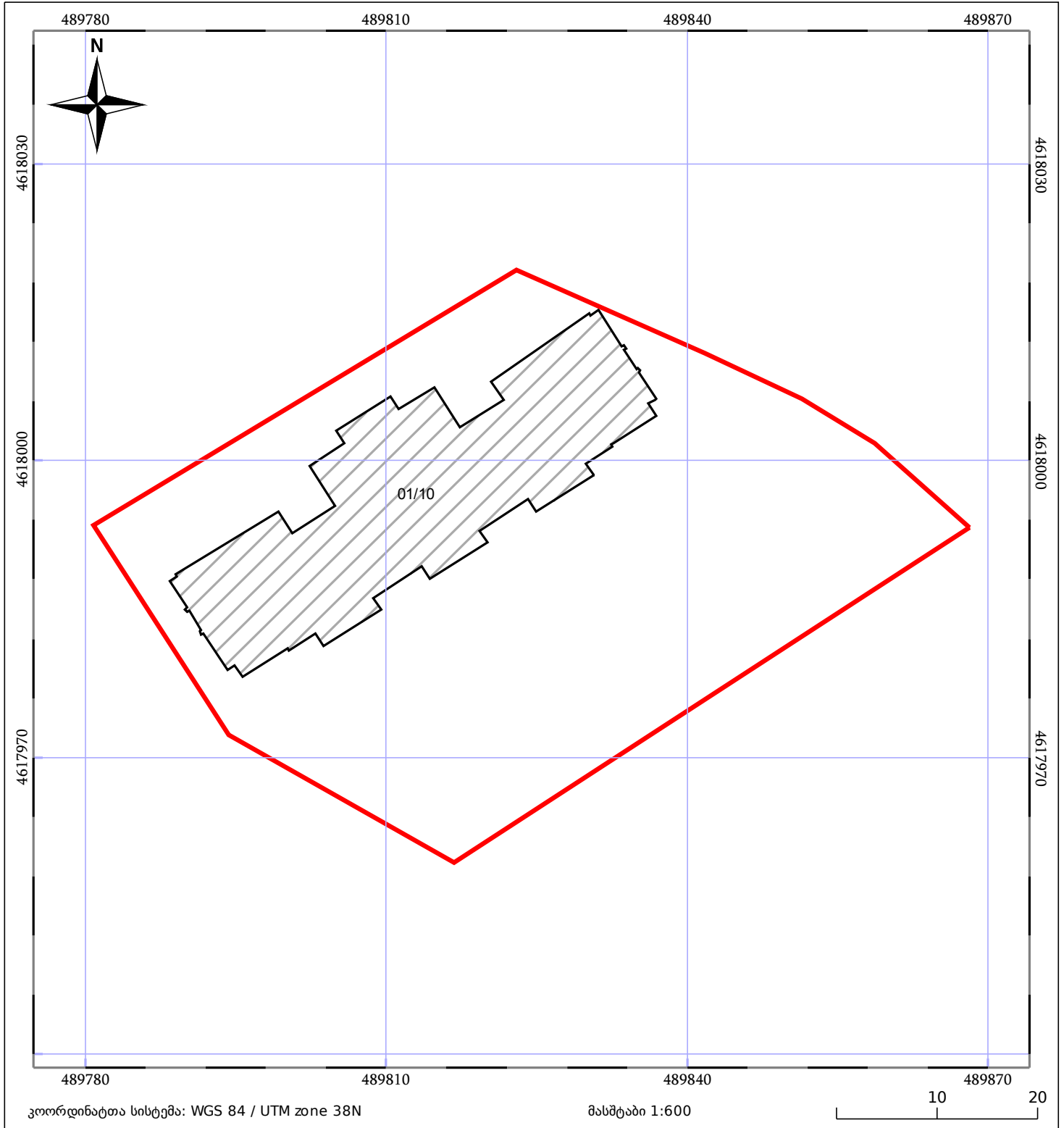
არასასოფლო სამეურნეო







განცხადების ნომერი: **882017500306**

ფართობი:

**2859 კვ.მ (WGS 84 / UTM zone 38N)**

მომზადების თარიღი: **07/07/2017**



 ნაკვეთის საკადასტრო საზღვარი	 ხაზობრივი ნაგებობა	 ტყის ფონდი
 შენობა/ნაგებობა	 მშენებარე ნაგებობა	 ვალდებულება