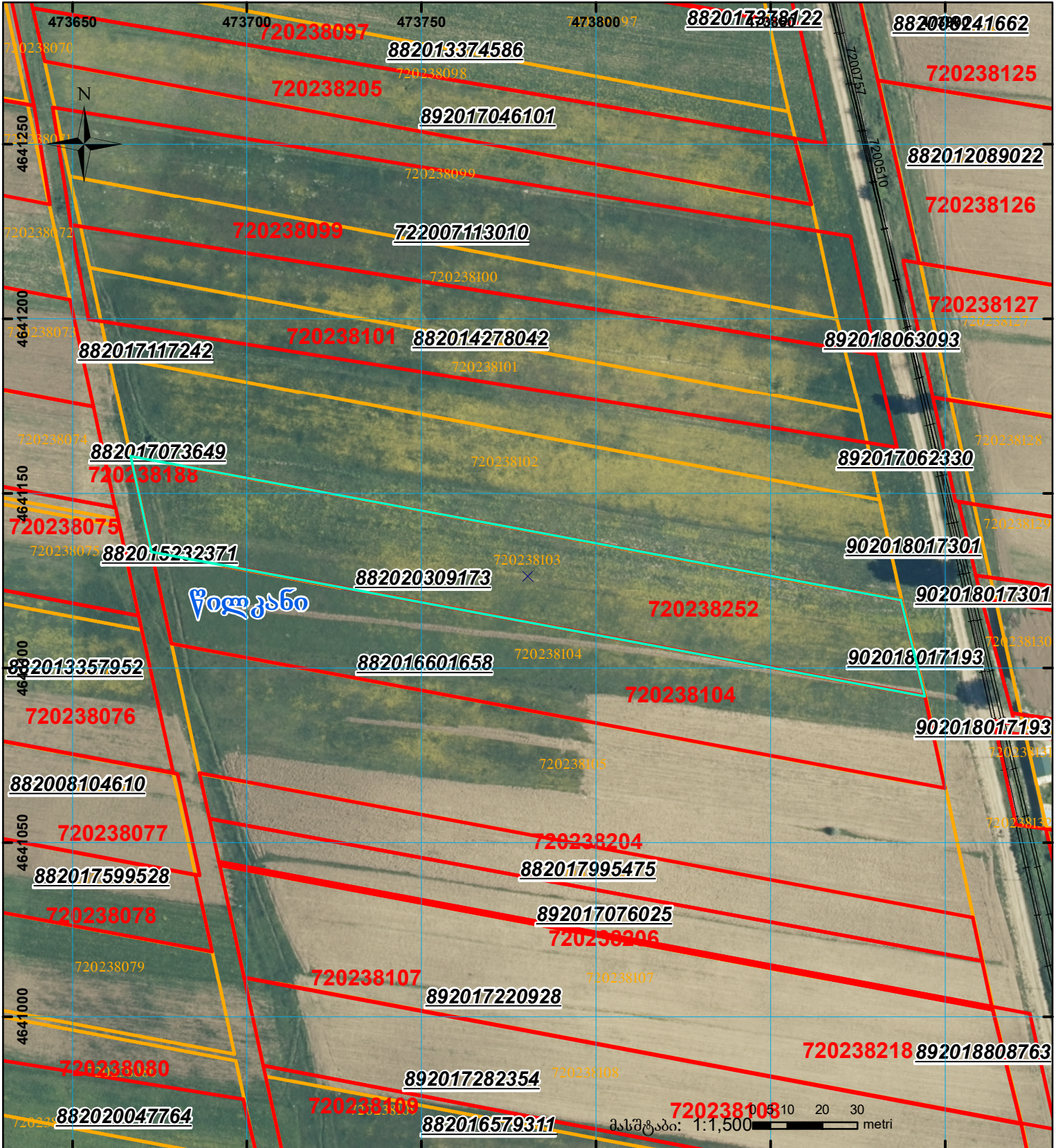







მიწის ნაკვეთის საკადასტრო კოდი: 72 02 38 252  
 განცხადების რეგისტრაციის ნომერი: 882020309173  
 მიწის ნაკვეთის ფართობი: 5800 კვ.მ.  
 დანიშნულება:  
 მომზადების თარიღი: 15.06.20



	შენიშნული ნაკვეთი, პირობითი ნომერი/სართულიანობა		ვალდებულება		საზომი ნაკვეთი
	მიწის ნაკვეთის საკადასტრო საზღვარი		შუენებარე ნაკვეთი		

00°0' UTM (საერთაშორისო) სისტემის კოორდ.