








ამონაწერში დაფიქსურებული ფართობი და ელექტრონულ ბაზაში არსებული ფართობი მითითებულ კოდზე ერთმანეთს არ შეესაბამება

მიწის ნაკვეთის საკადასტრო კოდი: 01.72.14.038.352
ბანცხაღების რეგისტრაციის ნომერი: 882020315736
მიწის ნაკვეთის ფართობი: 404 კვ.მ.
მომზადების თარიღი 16.06.20



	შენიშვნა-ნაგებობა, პირობითი ნომერი/სართულიანობა		ვალდებულება		ხაზობრივი ნაგებობა	 UTM (საერთაშორისო) სისტემის კოორდ.
	მიწის ნაკვეთის საკადასტრო საზღვარი		მშენებარე ნაგებობა		მიწისკვეთა ნაგებობა	