







მიწის ნაკვეთის საკადასტრო კოდი: 73 01 26 100
 განცხადების რეგისტრაციის ნომერი: 882019399114
 მიწის ნაკვეთის ფართობი: 3526 კვ.მ.
 დანიშნულება:
 კატეგორია:
 მომზადების თარიღი: 23.05.19



მასშტაბი: 0 2.5 5 10 15 20 Meters

	შენიშვნა-ნაგებობა, პირობითი ნომერი/სართულიანობა		ვალდებულება		საზობრივი ნაგებობა	 00'0" 000 UTM (საერთაშორისო) სისტემის კოორდ.
	მიწის ნაკვეთის საკადასტრო საზღვარი		მშენებარე ნაგებობა			