



# საკადასტრო გეგმა

საჯარო რეესტრის ეროვნული  
სააგენტო

საკადასტრო კოდი: 72.03.32.125

ნაკვეთის დანიშნულება:


სასოფლო-სამეურნეო







განცხადების ნომერი: 882016814266

ფართობი:

2250 კვ.მ (WGS 84 / UTM zone 38N)

მომზადების თარიღი: 08/12/2016



|  |   |   |
|--|---|---|
|  ნაკვეთის საკადასტრო საზღვარი |  ხაზობრივი ნაკვეთობა |  ტყის ფონდი  |
|  მენობა/ნაკვეთობა             |  მშენებარე ნაკვეთობა |  ვალდებულება |