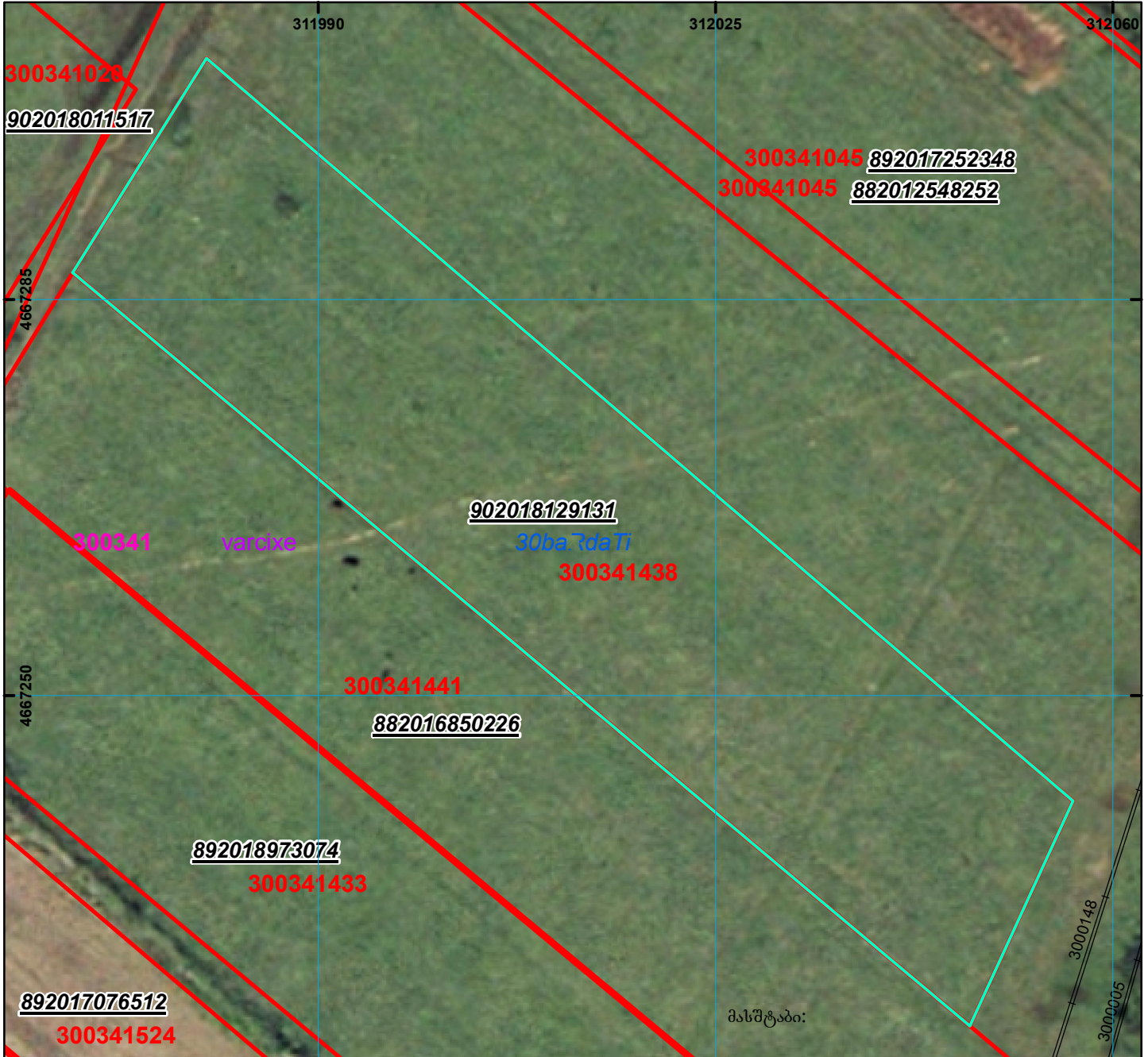









იცვლის აღბილმეგებარეობას 1/3ზე მიტად

მიწის ნაკვეთის საკადასტრო კოდი: 30 03 41 438
 განცხადების რეგისტრაციის ნომერი: 902018129131
 მიწის ნაკვეთის ფართობი: 2201 კვ.მ.
 დანიშნულება:
 მომზადების თარიღი: 27.12.18



	შენიშვნა-ნაგებობა, პირობითი ნომერი/სართულიანობა		ვალდებულება		საზობრივი ნაგებობა		000 000 UTM (საერთაშორისო) სისტემის კოორდ.
	მიწის ნაკვეთის საკადასტრო საზღვარი		მშენებარე ნაგებობა		სახელმწიფო ტყის ფონდი		