



# საკადასტრო გეგმა

საჯარო რეესტრის ეროვნული  
სააგენტო

საკადასტრო კოდი: **26.01.46.387**

ნაკვეთის დანიშნულება:

სასოფლო-სამეურნეო

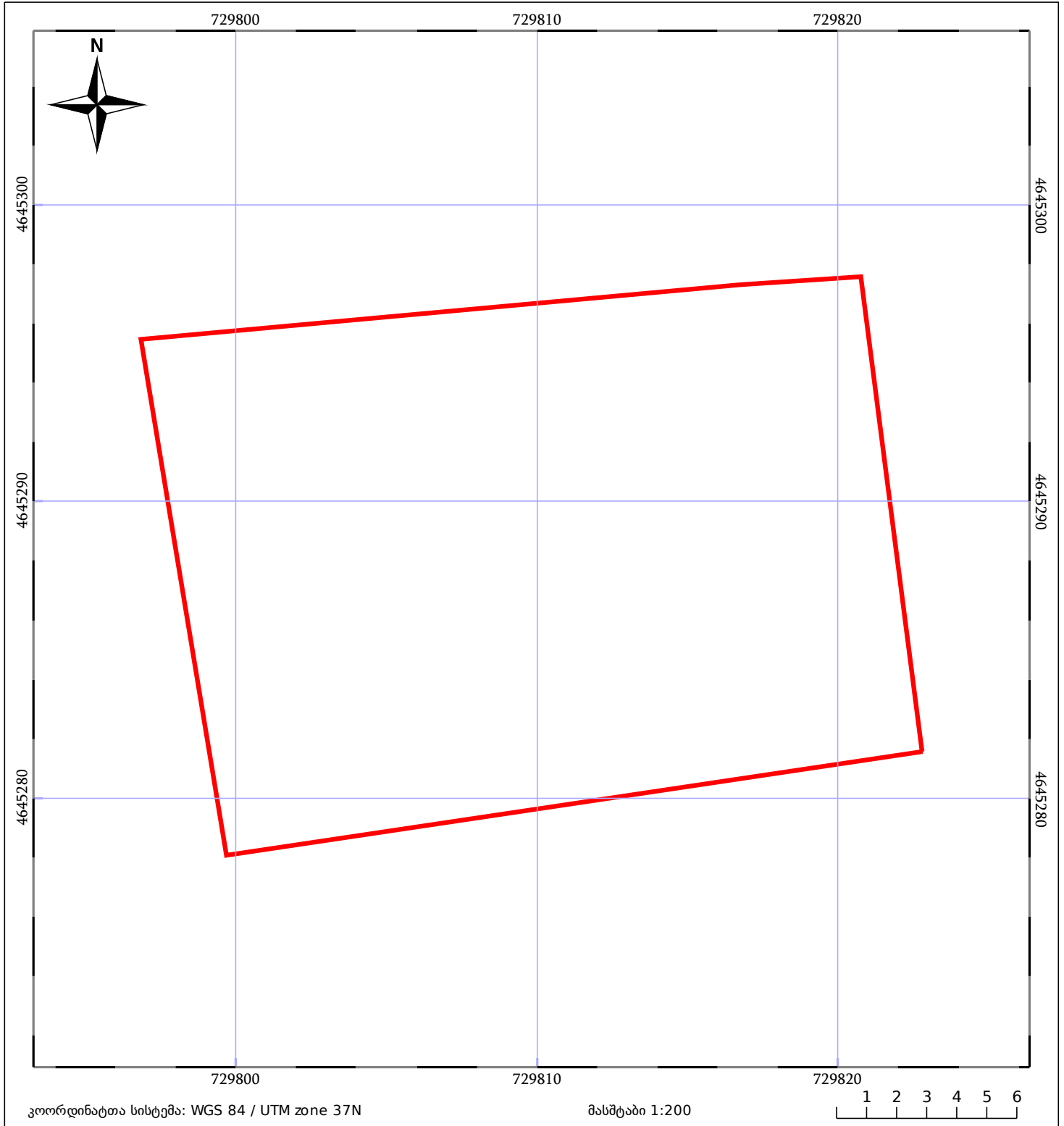
განცხადების ნომერი: **882016547056**







ფართობი:

400 კვ.მ (WGS 84 / UTM zone 38N)

მომზადების თარიღი: **29/08/2016**

400 კვ.მ (WGS 84 / UTM zone 37N)



 ნაკვეთის საკადასტრო საზღვარი	 ხაზობრივი ნაგებობა	 ტყის ფონდი
 შენობა/ნაგებობა	 მშენებარე ნაგებობა	 ვალდებულება