



# საკადასტრო გეგმა

საჯარო რეესტრის ეროვნული  
სააგენტო

საკადასტრო კოდი: **67.06.40.172**

ნაკვეთის დანიშნულება:

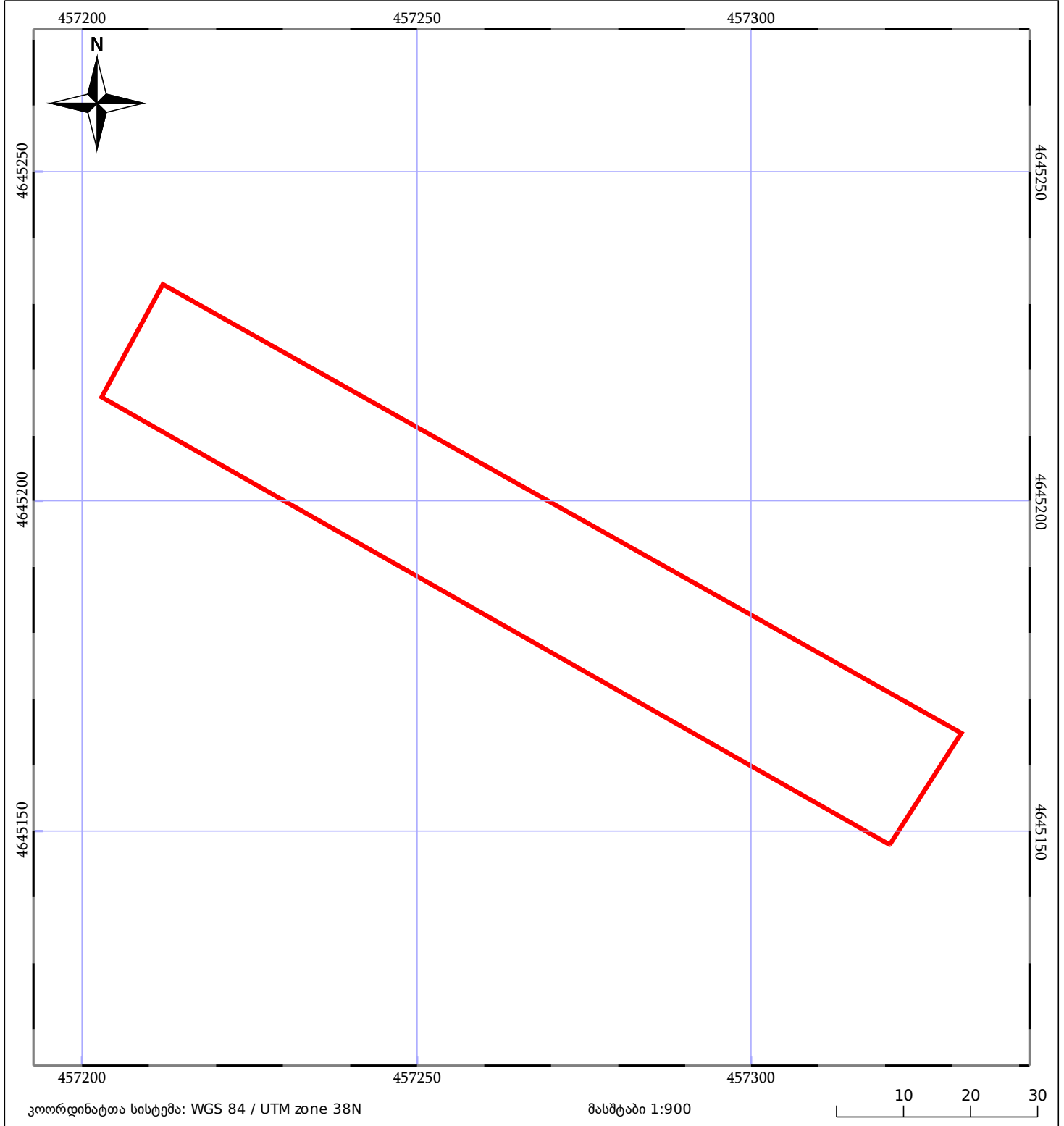
სასოფლო-სამეურნეო







განცხადების ნომერი: **882015740229**

ფართობი:

**2700 კვ.მ (WGS 84 / UTM zone 38N)**

მომზადების თარიღი: **29/12/2015**



 ნაკვეთის საკადასტრო საზღვარი	 საზღორივი ნაგებობა	 ტყის ფონდი
 შენობა/ნაგებობა	 მშენებარე ნაგებობა	 ვალდებულება