



საკადასტრო გეგმა

საჯარო რეესტრის ეროვნული
სააგენტო

საკადასტრო კოდი:

66.57.06.461

ნაკვეთის დანიშნულება:

არასასოფლო სამეურნეო

განცხადების ნომერი:

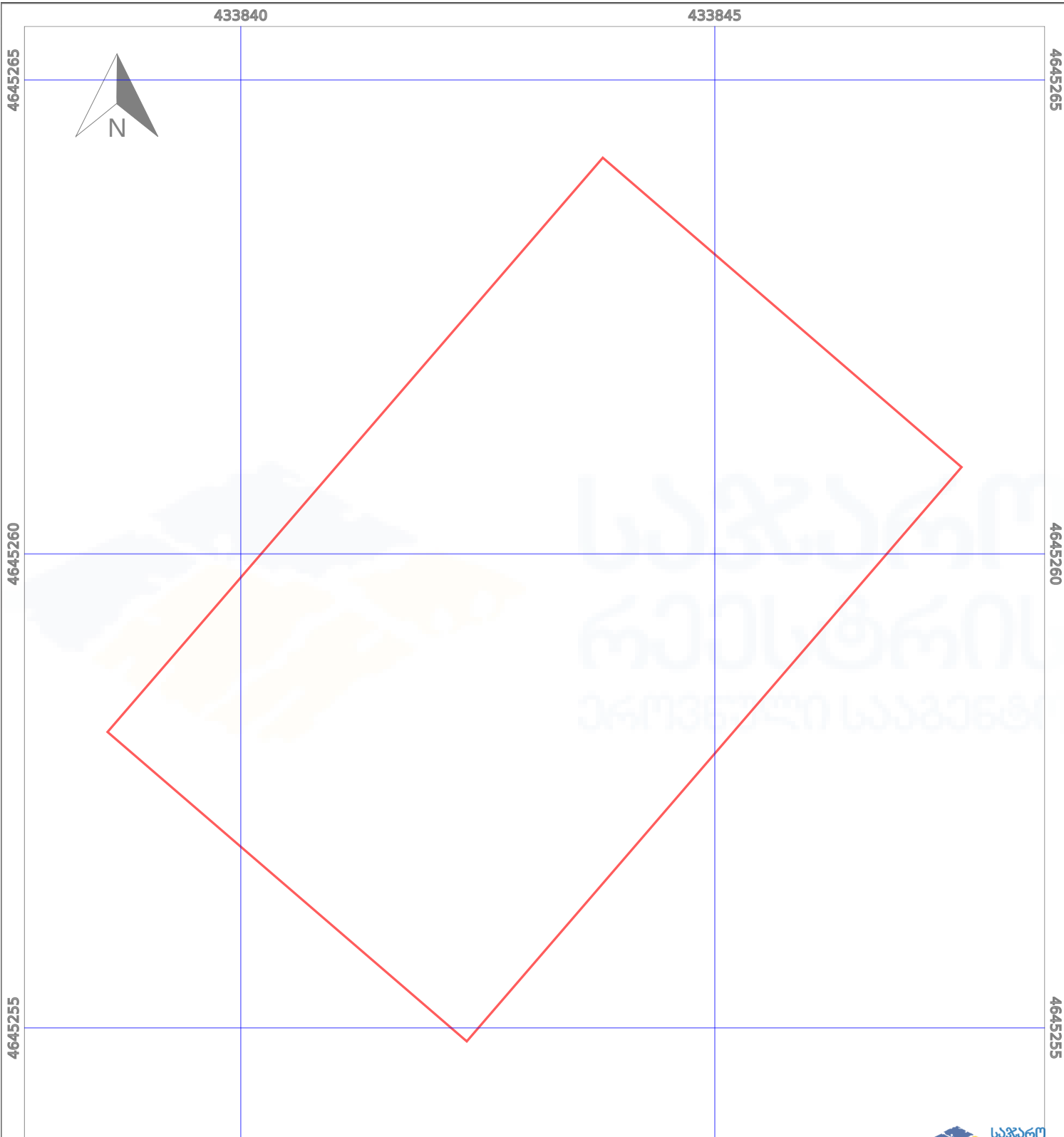
882022075221

ფართობი:







40 კვ.მ (WGS 84 / UTM zone 38N)

მომზადების თარიღი:

02/02/2022



 საჯარო რეესტრის ეროვნული სააგენტო
კოორდინატთა სისტემა: WGS 84 / UTM zone 38N

	ნაკვეთის საზღვარი		პირობითი აღნიშვნები: მშენებარე ნაგებობა		02/4 აშენებული ნაგებობა
	ხაზობრივი ნაგებობა		ტყის ფონდი		ვალდებულება