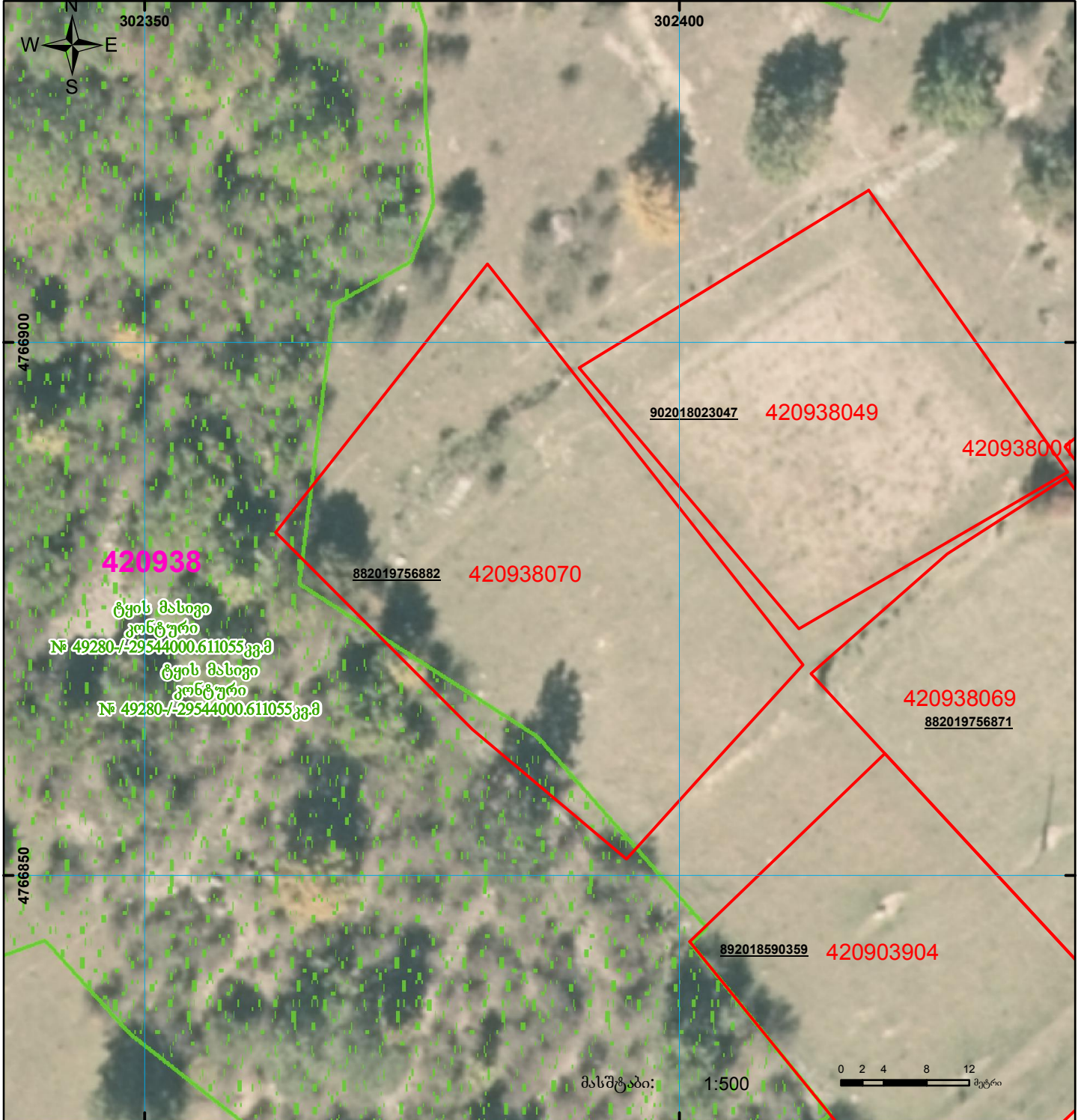








მიწის ნაკვეთის საკადასტრო კოდი: 42 09 38 070
 ბანცხალების რეგისტრაციის ნომერი: 882019756882
 მიწის ნაკვეთის ფართობი: 1316 კვ.მ.
 დანიშნულება:

მომზადების თარიღი: 17.09.19



	შენიშნა-ნაგებობა, პირობითი ნომერი/სართულიანობა		ვალდებულება		ხაზობრივი ნაგებობა	 UTM (ხაერაჟორის) სისტემის კოორდ.
	მიწის ნაკვეთის საკადასტრო საზღვარი		მშენებარე ნაგებობა			