



საკადასტრო გეგმა

საჯარო რეესტრის ეროვნული
სააგენტო

საკადასტრო კოდი: 81.15.21.498

ნაკვეთის დანიშნულება:

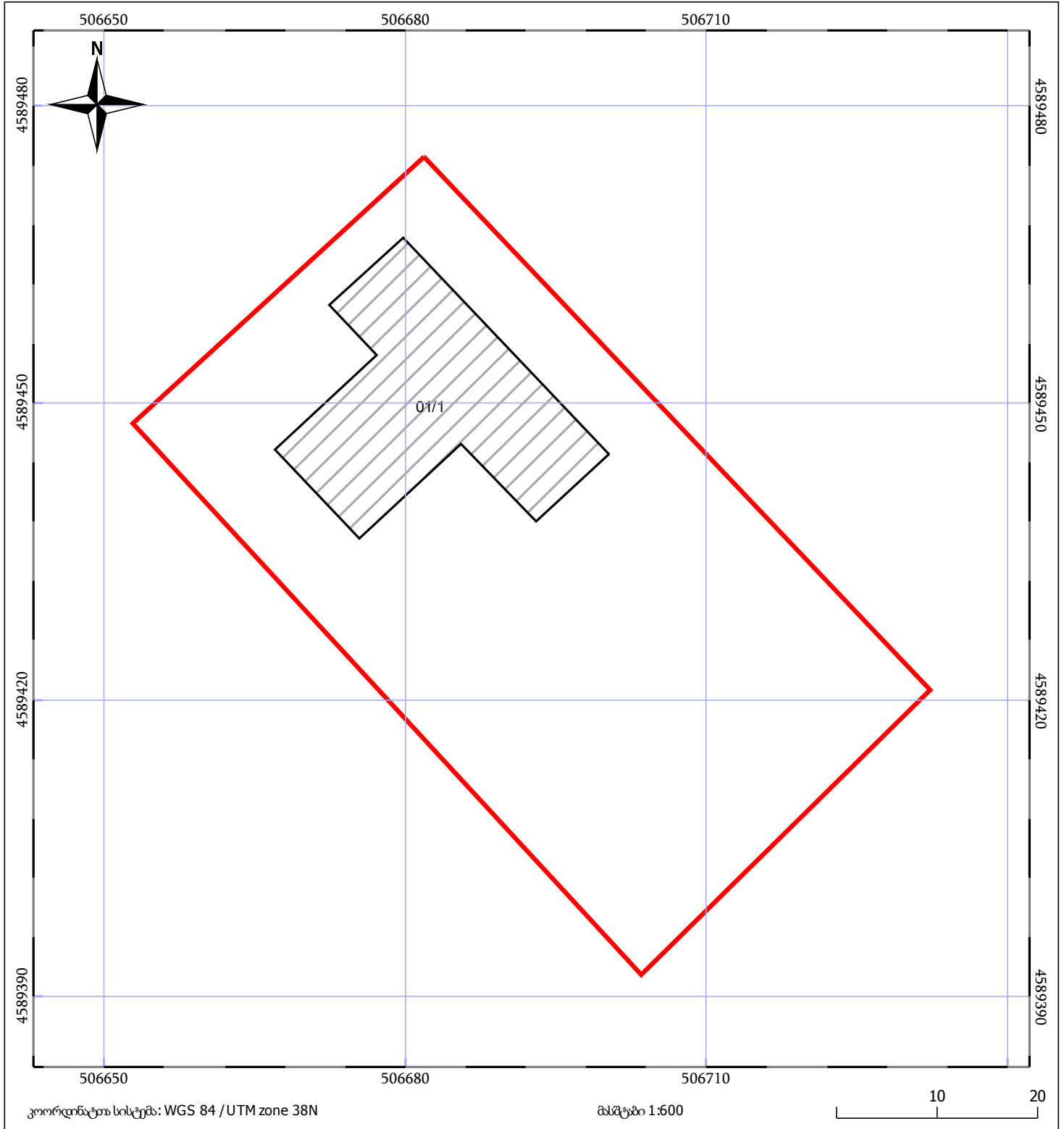
სასოფლო-სამეურნეო







განცხადების ნომერი: 882017629935

ფართობი:

3000 კვ.მ (WGS 84 / UTM zone 38N)

მომზადების თარიღი: 18/07/2017



	ნაკვეთის საკადასტრო საზღვარი		ხაზობრივი ნაგებობა		ტყის ფონდი
	შენიშვნა/ნაგებობა		მშენებარე ნაგებობა		ვალდებულება