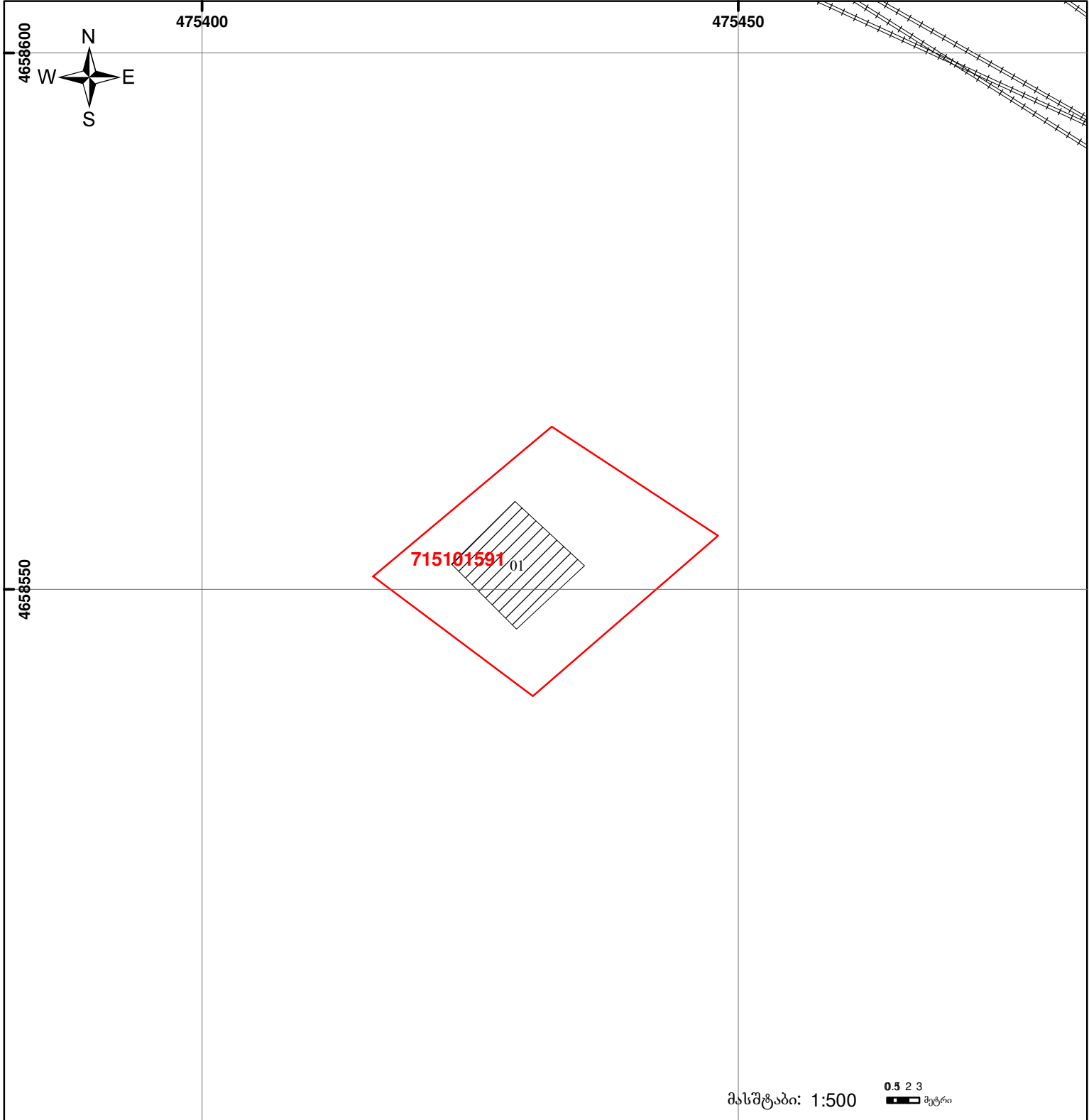








საქართველოს იუსტიციის სამინისტრო  
საჯარო რეგისტრის ეროვნული სააგენტო

საკადასტრო გეგმა

მიწის ნაკვეთის საკადასტრო კოდი: 71 51 01 591  
 განცხადების რეგისტრაციის ნომერი: 882010898626  
 მიწის ნაკვეთის ფართობი: 400 კვ.მ.  
 დანიშნულება: სასოფლო-სამეურნეო  
 კატეგორია:  
 მომზადების თარიღი: 30.11.10



	შენიშვნა-ნაკვებობა, პირობითი ნომერი/სართულიანობა		ვალდებულება		საზობრივი ნაკვებობა	 0.5 2 3 მეტრი 00'0" 0.00 UTM (საერთაშორისო) სისტემის კოორდ.
	მიწის ნაკვეთის საკადასტრო საზღვარი		მშენებარე ნაკვებობა			