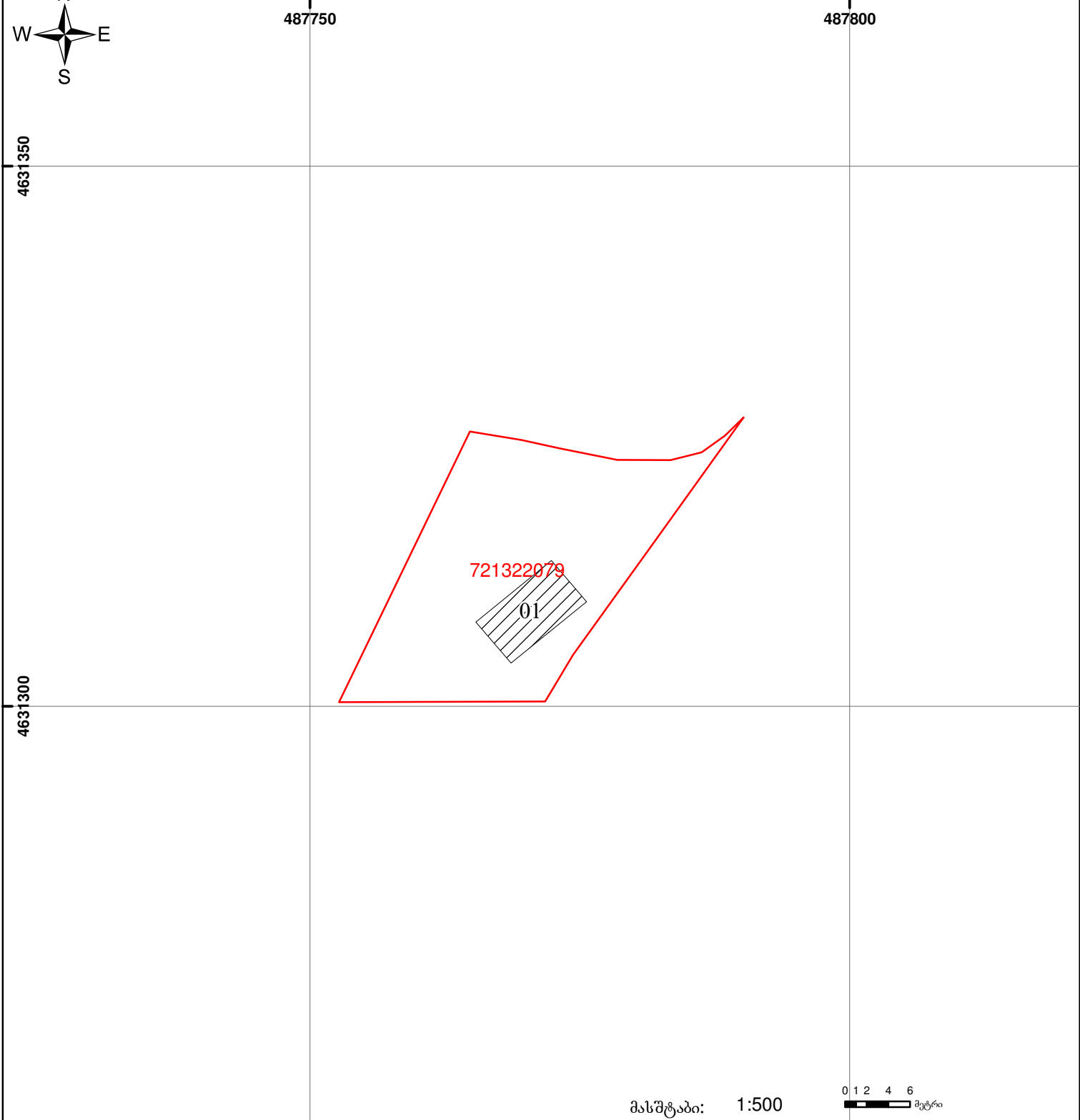








საქართველოს იუსტიციის სამინისტრო  
საჯარო რეგისტრის ეროვნული სააგენტო  
საკადასტრო გეგმა

მიწის ნაკვეთის საკადასტრო კოდი: 72 13 22 079  
 განცხადების რეგისტრაციის ნომერი: 882010001558  
 მიწის ნაკვეთის ფართობი: 500 კვ.მ.  
 დანიშნულება: სასოფლო-სამეურნეო  
 კატეგორია:  
 მომზადების თარიღი: 06.01.10



	შენიშნულ-ნაგებობა, პირობითი ნომერი/სართულიანობა		ვალდებულება		ხაზობრივი ნაგებობა	 0.00 00'0 UTM (საერთაშორისო) სისტემის კოორდ.
	მიწის ნაკვეთის საკადასტრო საზღვარი		მშენებარე ნაგებობა			