

საკადასტრო გეგმა

საჯარო რეესტრის ეროვნული
სააგენტო

საკადასტრო კოდი: **29.08.35.135**

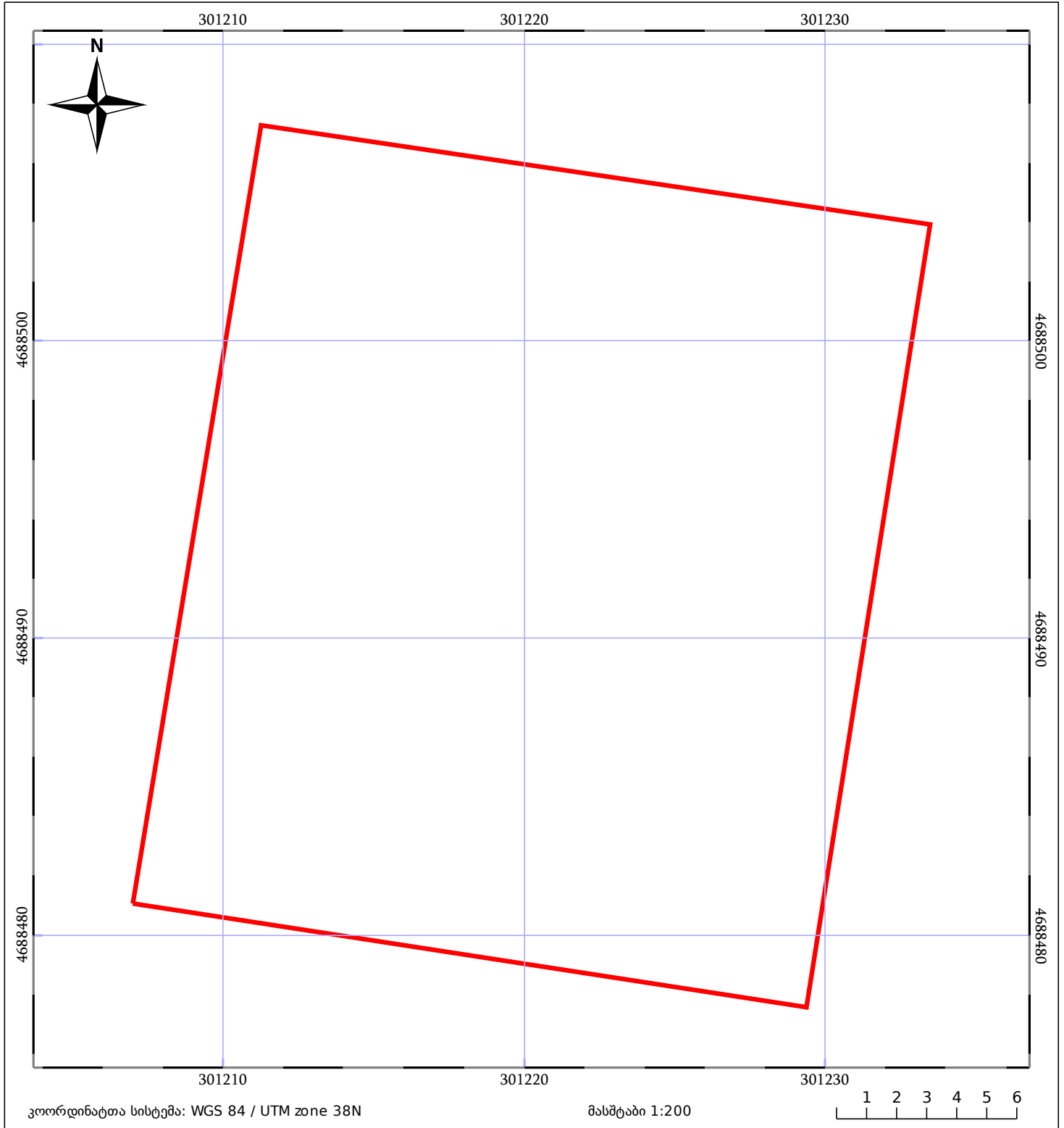
ნაკვეთის დანიშნულება:







განცხადების ნომერი: **882016676339**

ფართობი:

600 კვ.მ (WGS 84 / UTM zone 38N)

მომზადების თარიღი: **03/10/2016**



 ნაკვეთის საკადასტრო საზღვარი	 ხაზობრივი ნაგებობა	 ტყის ფონდი
 შენობა/ნაგებობა	 მშენებარე ნაგებობა	 ვალდებულება