



საკადასტრო გეგმა

საჯარო რეესტრის ეროვნული სააგენტო

საკადასტრო კოდი: 43.29.43.171

ნაკვეთის დანიშნულება:

სასოფლო-სამეურნეო


განცხადების ნომერი: 882016541233







ფართობი:

1959 კვ.მ (WGS 84 / UTM zone 38N)

1958 კვ.მ (WGS 84 / UTM zone 37N)

მომზადების თარიღი: 02/11/2016



 ნაკვეთის საკადასტრო საზღვარი	 ხაზობრივი ნაგებობა	 ტყის ფონდი
 შენობა/ნაგებობა	 მშენებარე ნაგებობა	 ვალდებულება