







მიწის ნაკვეთის საკადასტრო კოდი:  
 განცხადების რეგისტრაციის ნომერი:  
 მიწის ნაკვეთის ფართობი:  
 დანიშნულება:  
 კატეგორია:  
 მოგზალების თარიღი:

71 61 34 254  
 892018604951  
 2255 კვ.მ.

16.07.20



|   |  |   |                    |  |                         |   |
|---|--|---|--------------------|--|-------------------------|---|
|  | შენიშნა-ნაგებობა, პირობითი ნომერი/სართულიანობა |  | ვალდებულება        |  | საზოგადოებრივი ნაგებობა | <br>0.00<br>00'0<br>UTM (საერთაშორისო) სისტემის კოორდ. |
|  | მიწის ნაკვეთის საკადასტრო საზღვარი             |  | მშენებარე ნაგებობა |  |                         |   |