



# საკადასტრო გეგმა

საჯარო რეესტრის ეროვნული  
სააგენტო

საკადასტრო კოდი: **26.01.62.136**

ნაკვეთის დანიშნულება:

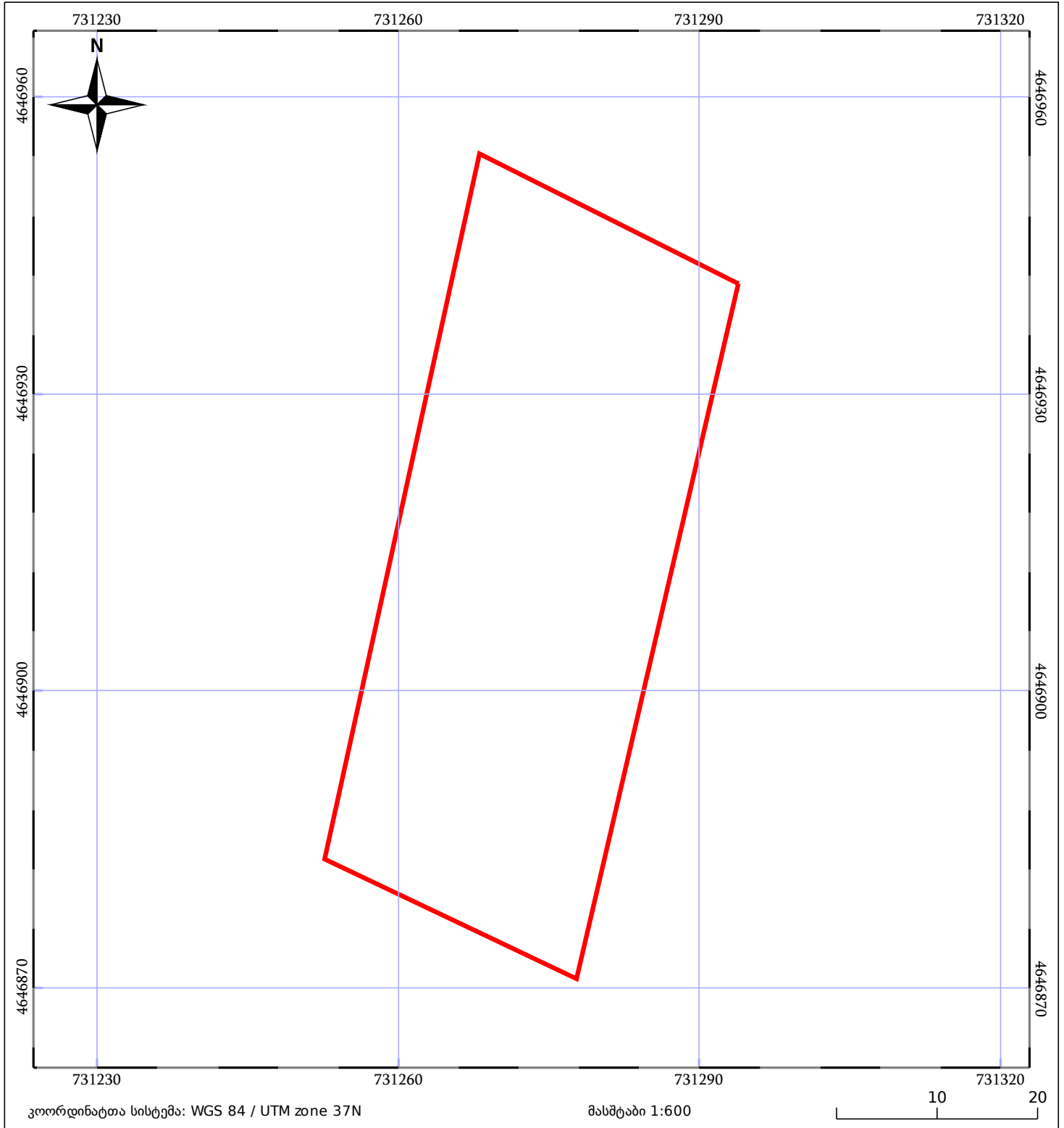
სასოფლო-სამეურნეო







განცხადების ნომერი: **882016112401**

ფართობი:

2001 კვ.მ (WGS 84 / UTM zone 38N)  
2000 კვ.მ (WGS 84 / UTM zone 37N)

მომზადების თარიღი: **02/03/2016**



 ნაკვეთის საკადასტრო საზღვარი	 საზღვრული ნაგებობა	 ტყის ფონდი
 მენლობა/ნაგებობა	 მშენებარე ნაგებობა	 ვალდებულება