

შენიშვნა-ნაგებობისა და შენობა-ნაგებობის ერთეულის შიდა აზომვითი ნახაზი არ შეესაბამება #315 დადგენილებას  
სართულბრივ გეგმაზე არ არის წარმოდგენილი შენობა-ნაგებობის ერთეულის მდებარეობა








მიწის ნაკვეთის საკადასტრო კოდი: 01.16.05.014.002  
 ერთეულის კოდი: /  
 განცხადების რეგისტრაციის ნომერი: 892025180472  
 ერთეულის ფართობი: 38 ზონა\ 37 ზონა 15.37 კვ.მ 0.00 კვ.მ  
 სართული 2

მომზადების თარიღი

09.10.2025

შენიშვნა: 1



	შენიშვნა-ნაგებობა, პირობითი ნომერი/სართულიანობა		ვალიტულება		საზოხბრევი ნაგებობა	 UTM (საერთაშორისო) სისტემის კოორდ.
	მიწის ნაკვეთის საკადასტრო საზღვარი		მშენებარე ნაგებობა		მიწისქვეშა ნაგებობა	