



საკადასტრო გეგმა

საჯარო რეესტრის ეროვნული
სააგენტო

საკადასტრო კოდი: 72.09.25.368


ნაკვეთის დანიშნულება:







განცხადების ნომერი: 882016570455

ფართობი:

2500 კვ.მ (WGS 84 / UTM zone 38N)

მომზადების თარიღი: 31/08/2016



 ნაკვეთის საკადასტრო საზღვარი	 ხაზობრივი ნაგებობა	 ტყის ფონდი
 შენობა/ნაგებობა	 მშენებარე ნაგებობა	 ვალდებულება