






მიწის ნაკვეთის საკადასტრო კოდი: 71 61 02 979
 განცხადების რეგისტრაციის ნომერი: 892018855326
 მიწის ნაკვეთის ფართობი: 2000 კვ.მ.
 დანიშნულება:
 მომზადების თარიღი: 04.10.18



	შენიშნული ნაკვეთი, პირობითი ნომერი/სართულიანობა		კალდებულება		საზობრივი ნაკვეთი
	მიწის ნაკვეთის საკადასტრო საზღვარი		შეგნებარე ნაკვეთი		

UTM (საერთაშორისო) სისტემის კოორდ.