






მიწის ნაკვეთის საკადასტრო კოდი:
 განცხადების რეგისტრაციის ნომერი:
 მიწის ნაკვეთის ფართობი:
 მომხმარებლის თარიღი:

72 16 21 982
 882020619948
 410 კვ.მ.
 07.09.20



	შენიშნული ნაკვეთი, პირობითი ნომერი/სართულიანობა		კალდებულება		საზოგადოებრივი ნაკვეთი
	მიწის ნაკვეთის საკადასტრო საზღვარი		შენიშნული ნაკვეთი		

00°0' (საერთაშორისო) სისტემის კოორდ. UTM