



882025141419

სიტუაციური ნახაზი

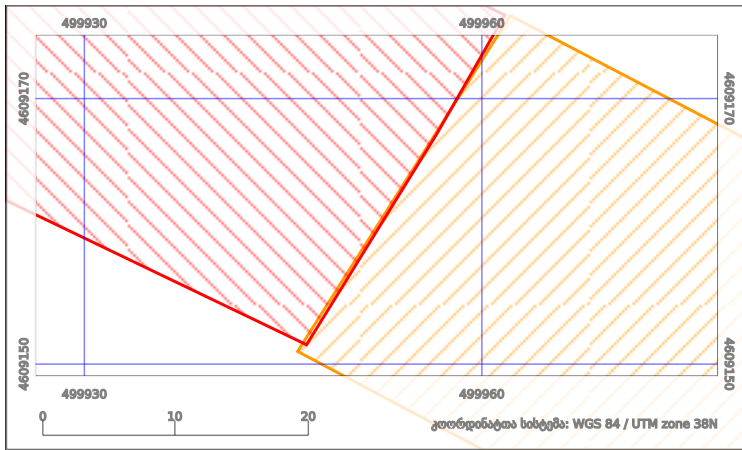
მუნიციპალიტეტი გარდაბანი, ადმინისტრაციული
ერთეული გამარჯვება, კვარტალი 12, ნაკვეთი 005

81.07.12.005
ფართობი: 1486 კვ.მ.
მომზადების თარიღი:
27/10/2025 11:39:27



პირობითი აღნიშვნები:

- | | | | | | | | |
|--|-------------------|--|-----------------------|--|------------------------|--|-----------------------|
| | მონიშნული ნაკვეთი | | ტყის ფონდი | | საკომუნიკაციო ნაგებობა | | საავტომობილო გზა |
| | ნაკვეთი | | 202.* ნაკვეთი | | რკინიგზა | | მილსადენი |
| | შენობა/ნაგებობა | | 202.* შენობა/ნაგებობა | | გვირაბი | | საჰაერო-საბაგირო გზა |
| | სერვიტუტი | | | | კავშირგაბმულობის ხაზი | | ფუნკულიორი |
| | | | | | დამბა | | ელექტროგადამცემი ხაზი |
| | | | | | არხი | | ხიდი |



ნაკვეთი-ნაკვეთთან სიტუაციური ნახაზი

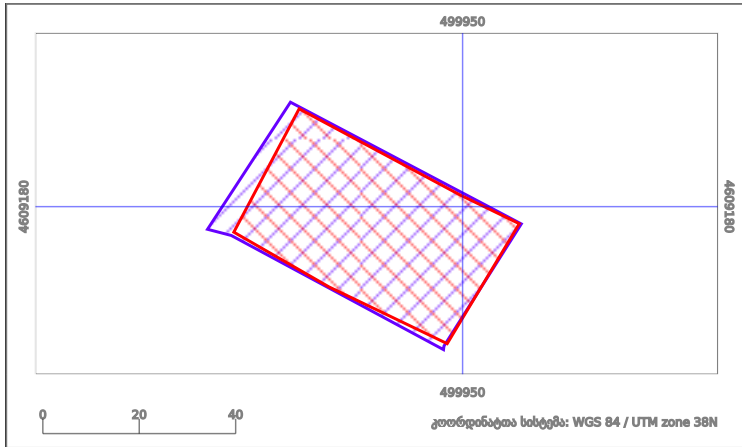
საკადასტრო კოდი(A): **81.07.12.068**
 რეგისტრაციის #: **882012640500**

სტატუსი: **სარეგისტრაციო წარმოება დასრულებულია**



A-ს და B-ს სივრცეც და საზღვარიც ერთმანეთთან თანაკვეთაშია.

თანაკვეთის ფართობი: **3.71 კვ.მ. (0.25%)**



ნაკვეთი-ნაკვეთთან სიტუაციური ნახაზი

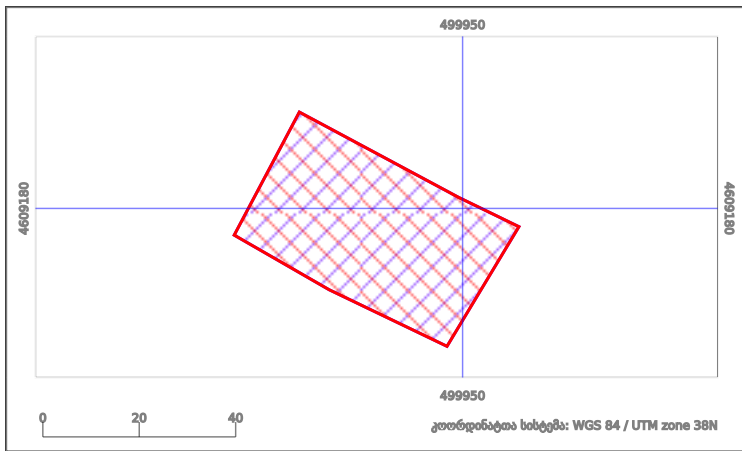
საკადასტრო კოდი(A): **202.81.07.12.004.002**
 რეგისტრაციის #: **ST2024747994**

სტატუსი: **REG**



A-ს და B-ს სივრცეც და საზღვარიც ერთმანეთთან თანაკვეთაშია.

თანაკვეთის ფართობი: **1481.98 კვ.მ. (99.75%)**



ნაკვეთი-ნაკვეთთან სიტუაციური ნახაზი

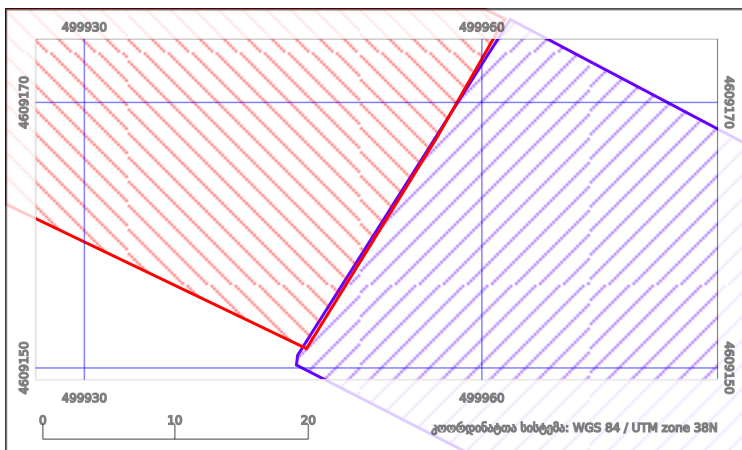
საკადასტრო კოდი(A): **202.81.07.12.004.026**
 რეგისტრაციის #: **SU2025294336**

სტატუსი: **REG**



A იდენტურია B-ს

თანაკვეთის ფართობი: **1485.7 კვ.მ. (100%)**



ნაკვეთი-ნაკვეთთან სიტუაციური ნახაზი

საკადასტრო კოდი(A): **202.81.07.12.004.007**
 რეგისტრაციის #: **ST2024752761**

სტატუსი: **REG**



A-ს და B-ს სივრცეც და საზღვარიც ერთმანეთთან თანაკვეთაშია.

თანაკვეთის ფართობი: **3.71 კვ.მ. (0.25%)**