



საკადასტრო გეგმა

საჯარო რეესტრის ეროვნული
სააგენტო

საკადასტრო კოდი: 81.03.11.579

ნაკვეთის დანიშნულება:


სასოფლო-სამეურნეო







განცხადების ნომერი: 882016530389

ფართობი:

1500 კვ.მ (WGS 84 / UTM zone 38N)

მომზადების თარიღი: 18/08/2016



 ნაკვეთის საკადასტრო საზღვარი	 ხაზობრივი ნაკებობა	 ტყის ფონდი
 მენობა/ნაკებობა	 მშენებარე ნაკებობა	 ვალდებულება