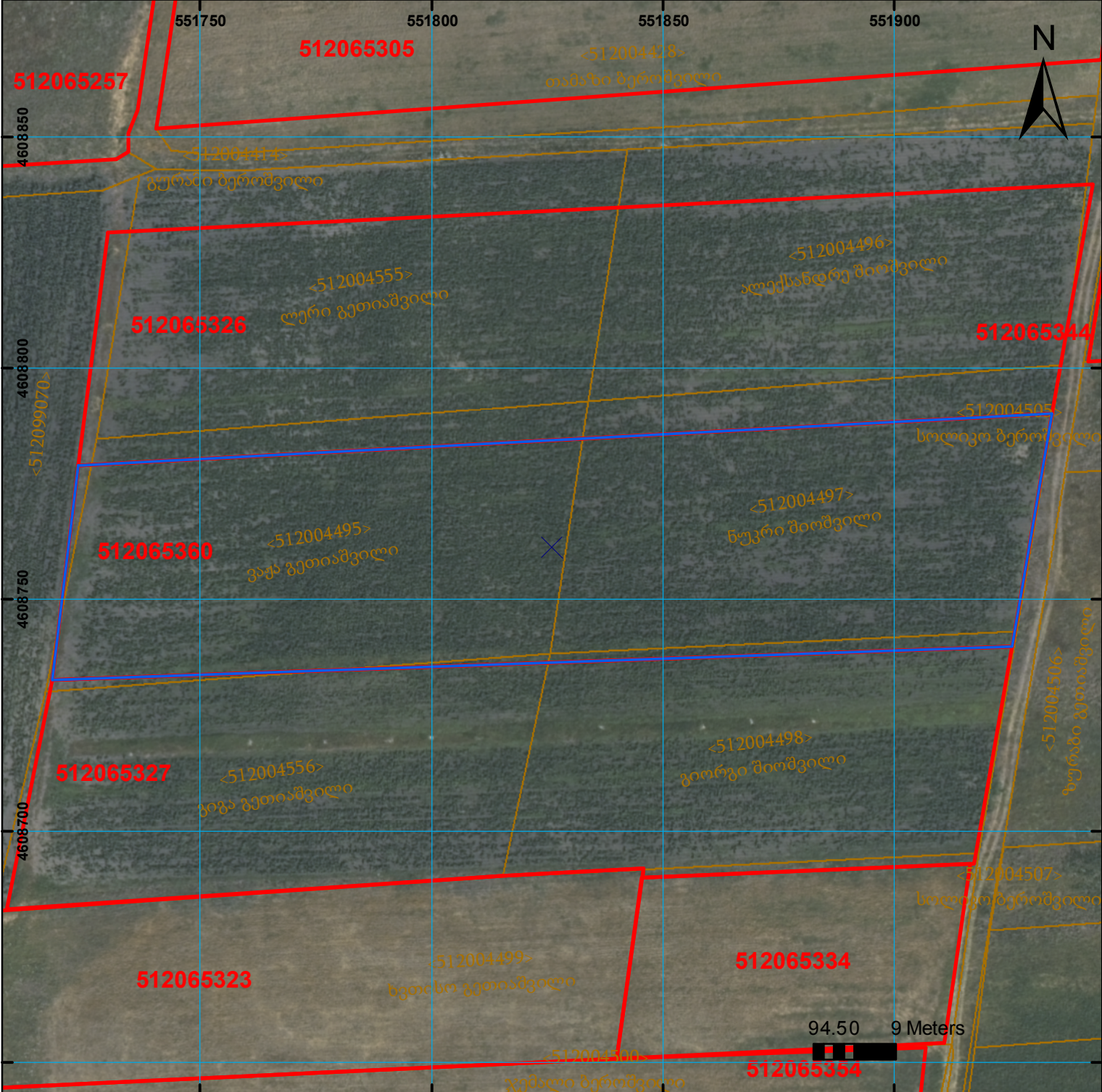







მიწის ნაკვეთის საკადასტრო კოდი: 51 20 65 360
 განცხადების რეგისტრაციის ნომერი: 892018400979
 მიწის ნაკვეთის ფართობი: 10015 კვ.მ.
 მომზადების თარიღი: 14.05.18



	შენიშვნა-ნაგებობა, პირობითი ნომერი/სართულიანობა		ვალდებულება		საზოგადოებრივი ნაგებობა
	მიწის ნაკვეთის საკადასტრო საზღვარი		შშენებარე ნაგებობა		

0.00
000
UTM (საერთაშორისო) სისტემის კოორდ.