






მიწის ნაკვეთის საკადასტრო კოდი: 40 07 35 292
 განცხადების რეგისტრაციის ნომერი: 882020275561
 მიწის ნაკვეთის ფართობი: 1000 კვ.მ.
 დანიშნულება:
 მომხატვის თარიღი: 05.06.20



	შენიშნული ნაკვეთი, პირობითი ნომერი/სართულიანობა		ვალდებულება		საზოგადოებრივი ნაკვეთი
	მიწის ნაკვეთის საკადასტრო საზღვარი		შუენებარე ნაკვეთი		