



892024629865

სიტუაციური ნახაზი

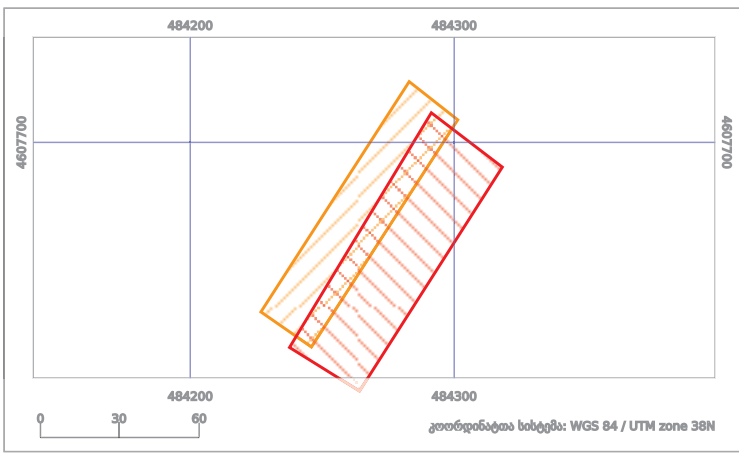
მუნიციპალიტეტი გარდაბანი, ადმინისტრაციული ერთეული თელეთი, კვარტალი 01, ნაკვეთი 153

81.03.01.153
ფართობი: 3320 კვ.მ.
მომზადების თარიღი:
27/06/2025 17:53:53



პირობითი აღნიშვნები:

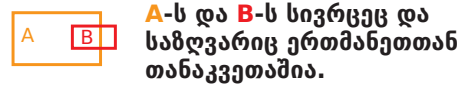
- | | | | |
|-------------------|-----------------------|---------------------------------|----------------------------|
| მონიშნული ნაკვეთი | ტყის ფონდი | საკომუნიკაციო ნაგებობა რკინიგზა | საავტომობილო გზა მილსადენი |
| ნაკვეთი | 202.* ნაკვეთი | გვირაბი | საჰაერო-საბაგირო გზა |
| შენობა/ნაგებობა | 202.* შენობა/ნაგებობა | კავშირგაბმულობის ხაზი | ფუნიკულიორი |
| სერვიტუტი | | დამბა | ელექტროგადამცემი ხაზი |
| | | არხი | ხიდი |



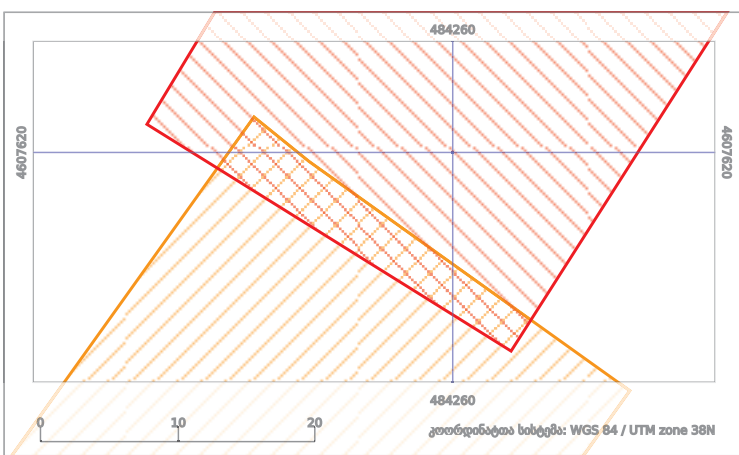
ნაკვეთი-ნაკვეთთან სიტუაციური ნახაზი

საკადასტრო კოდი(A): **81.03.01.542**
 რეგისტრაციის #: **882016388758**

სტატუსი: **სარეგისტრაციო ნარმოება დასრულებულია**



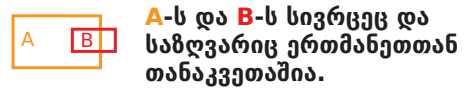
თანაკვეთის ფართობი: **831.58 კვ.მ. (25.05%)**




ნაკვეთი-ნაკვეთთან სიტუაციური ნახაზი

საკადასტრო კოდი(A): **81.03.01.181**
 რეგისტრაციის #: **882012693819**

სტატუსი: **სარეგისტრაციო ნარმოება დასრულებულია**



თანაკვეთის ფართობი: **88.11 კვ.მ. (2.65%)**



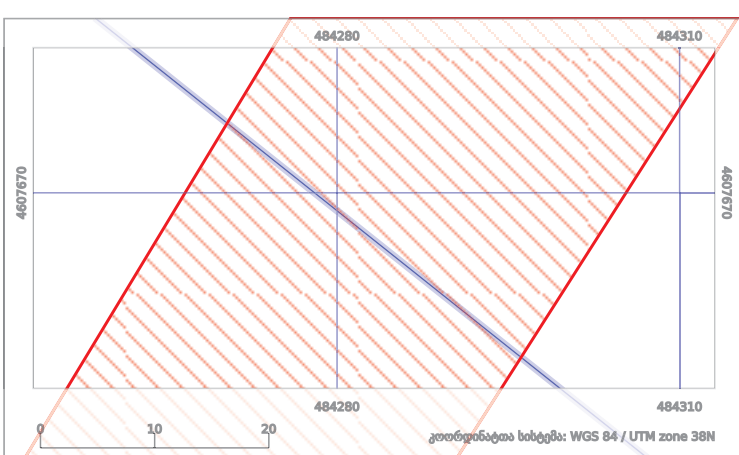
ნაკვეთი-ნაკვეთთან სიტუაციური ნახაზი

საკადასტრო კოდი(A): **202.81.03.01.006.034**
 რეგისტრაციის #: **ST2024901521**

სტატუსი: **REG**



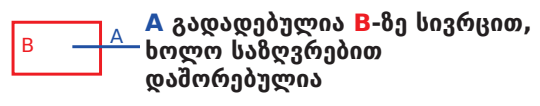
თანაკვეთის ფართობი: **3319.93 კვ.მ. (100%)**



ნაკვეთისა და ხაზოვანი ობიექტის სიტუაციური ნახაზი

საკადასტრო კოდი(A): **81.50.041**
 რეგისტრაციის #: **882024302710**

სტატუსი: **სარეგისტრაციო ნარმოება დასრულებულია**



თანაკვეთის სიგრძე: **32.94 მ.**