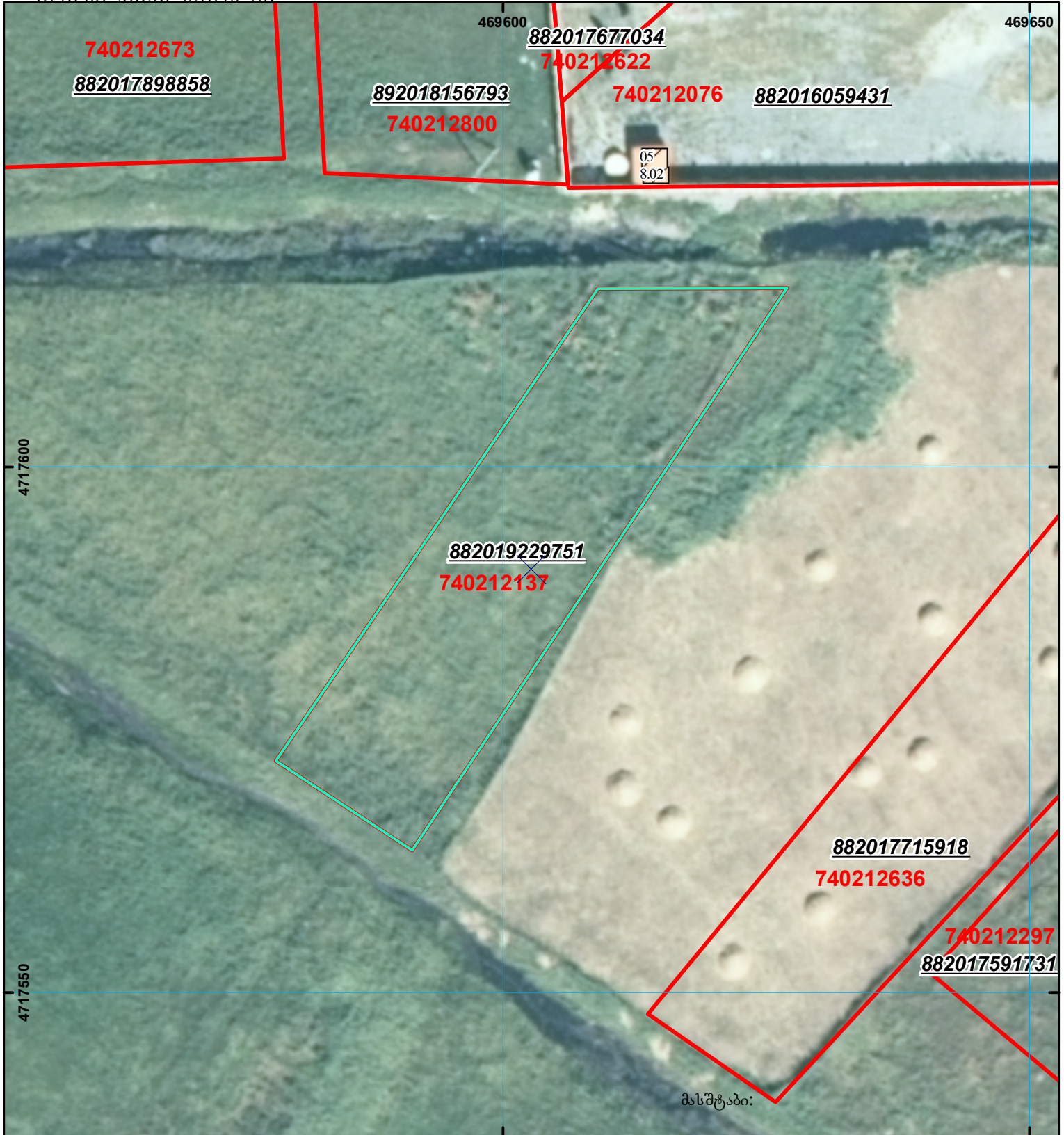








მიწის ნაკვეთის საკადასტრო კოდი: 74 02 12 137
 ბანცხალების რეგისტრაციის ნომერი: 882019229751
 მიწის ნაკვეთის ფართობი: 901 კვ.მ.
 დანიშნულება:
 კატეგორია:
 მომზადების თარიღი: 29.03.19



	შენიშვნა-ნაგებობა, პირობითი ნომერი/სართულიანობა		ვალდებულება		საზობრივი ნაგებობა
	მიწის ნაკვეთის საკადასტრო საზღვარი		მშენებარე ნაგებობა		



0.00
0.00
UTM (საერთაშორისო) სისტემის კოორდ.