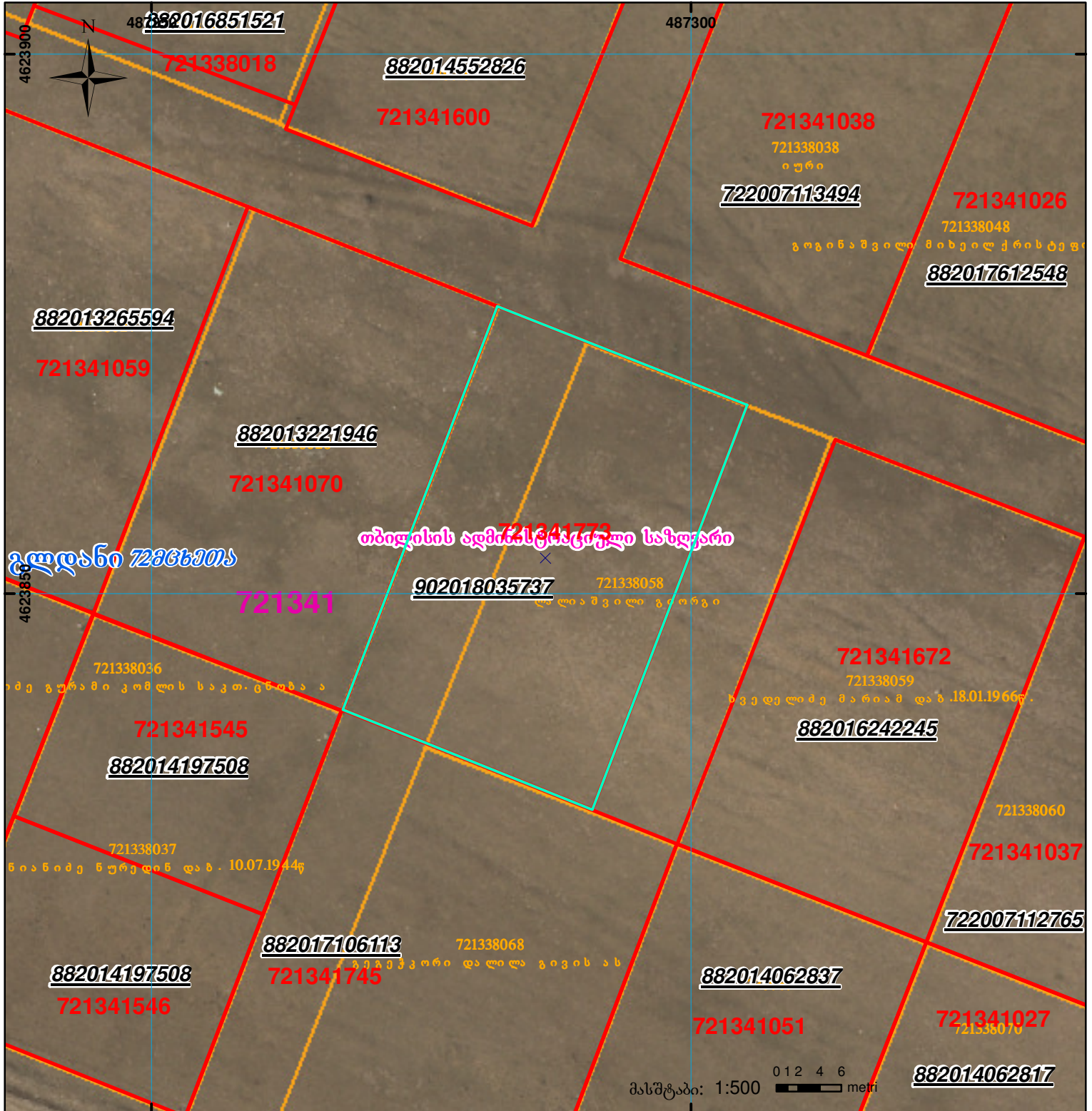







მოსახლეობის აღწერა არასრულყოფილია .

მიწის ნაკვეთის საკადასტრო კოდი: 72 13 41 773
 ბანცხადების რეგისტრაციის ნომერი: 902018035737
 მიწის ნაკვეთის ფართობი: 1000 კვ.მ.
 დანიშნულება:
 მომზადების თარიღი: 30.11.18



| | | | | | |
|--|---|---|-------------------|--|------------------------|
|  | შენიშნული ნაკვეთი, პირობითი ნომერი/სართულიანობა |  | ვალდებულება |  | საზოგადოებრივი ნაკვეთი |
|  | მიწის ნაკვეთის საკადასტრო საზღვარი |  | მშენებარე ნაკვეთი | | |