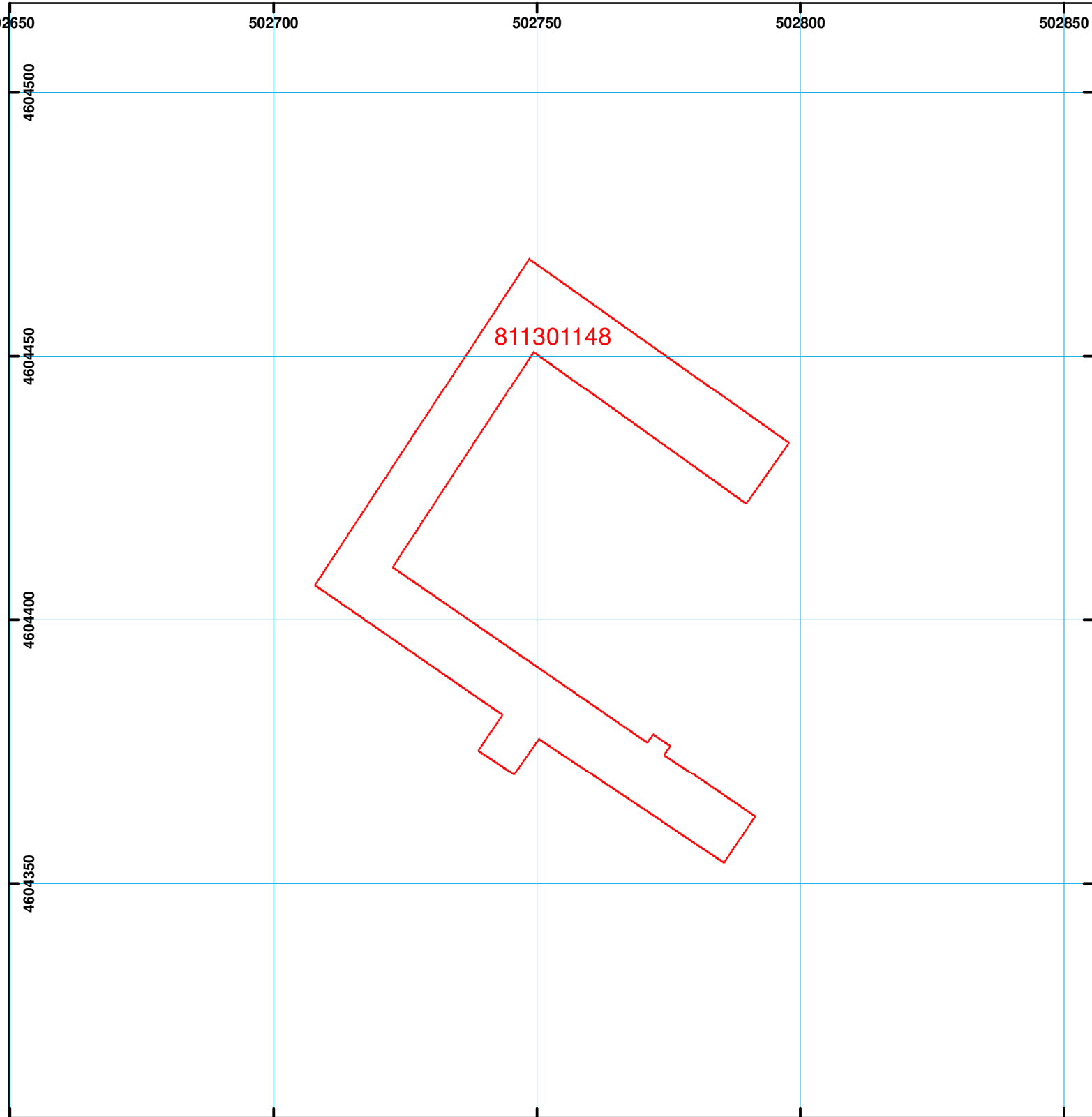
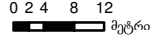







მიწის ნაკვეთის საკადასტრო კოდი: 81 13 01 148
 განცხადების რეგისტრაციის ნომერი: 882008180295
 მიწის ნაკვეთის ფართობი: 2453 კვ.მ.
 დანიშნულება: არასასოფლო-სამეურნეო
 კატეგორია:
 მომზადების თარიღი: 14.07.08



მასშტაბი: 1:1,000  მეტრი

	შენიშვნა-ნაგებობა, პირობითი ნომერი/სართულიანობა		სერვიტუტი		საზობრივე ნაგებობა
	მიწის ნაკვეთის საკადასტრო საზღვარი		მშენებარე ნაგებობა		

00:0
0.00
UTM (საერთაშორისო)
სისტემის კოორდ.