



892024810842

სიტუაციური ნახაზი

მუნიციპალიტეტი გარდაბანი, ადმინისტრაციული ერთეული თელეთი, კვარტალი 01, ნაკვეთი 805

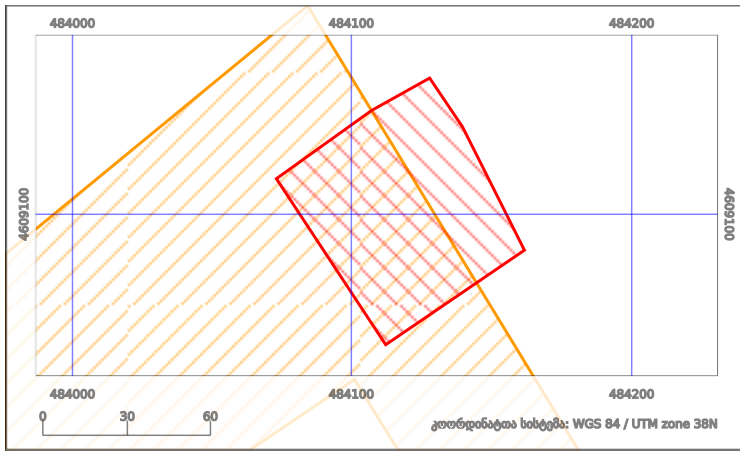
81.03.01.805
ფართობი: 4548 კვ.მ.
მომზადების თარიღი:
13/06/2025 15:39:18



პირობითი აღნიშვნები:

- | | | | |
|-------------------|-----------------------|------------------------|-----------------------|
| მონიშნული ნაკვეთი | ტყის ფონდი | საკომუნიკაციო ნაგებობა | საავტომობილო გზა |
| ნაკვეთი | 202.* ნაკვეთი | რკინიგზა | მილსადენი |
| შენობა/ნაგებობა | 202.* შენობა/ნაგებობა | გვირაბი | საჰაერო-საბაგირო გზა |
| სერვიტუტი | | კავშირგაბმულობის ხაზი | ფუნიკულიორი |
| | | დამბა | ელექტროგადამცემი ხაზი |
| | | არხი | ხიდი |

კოორდინატთა სისტემა: WGS 84 / UTM zone 38N



ნაკვეთი-ნაკვეთთან სიტუაციური ნახაზი

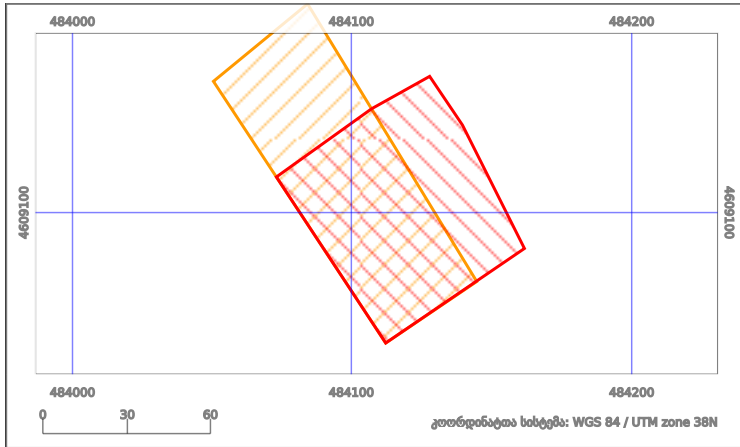
საკადასტრო კოდი(A): **81.03.01.713**
 რეგისტრაციის #: **882020914496**

სტატუსი: **სარეგისტრაციო ნარმოება დასრულებულია**



A-ს და B-ს სივრცეც და საზღვარიც ერთმანეთთან თანაკვეთაშია.

თანაკვეთის ფართობი: **2899.72 კვ.მ. (63.76%)**



ნაკვეთი-ნაკვეთთან სიტუაციური ნახაზი

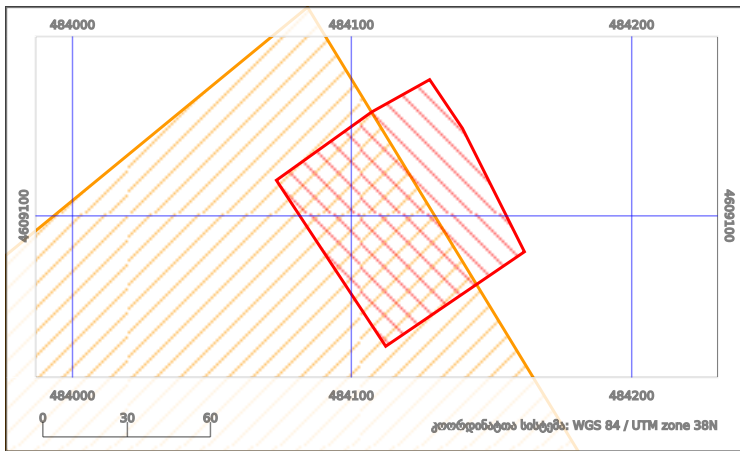
საკადასტრო კოდი(A): **81.03.01.723**
 რეგისტრაციის #: **882021070300**

სტატუსი: **სარეგისტრაციო ნარმოება დასრულებულია**



A-ს და B-ს სივრცეც და საზღვარიც ერთმანეთთან თანაკვეთაშია.

თანაკვეთის ფართობი: **2899.72 კვ.მ. (63.76%)**



ნაკვეთი-ნაკვეთთან სიტუაციური ნახაზი

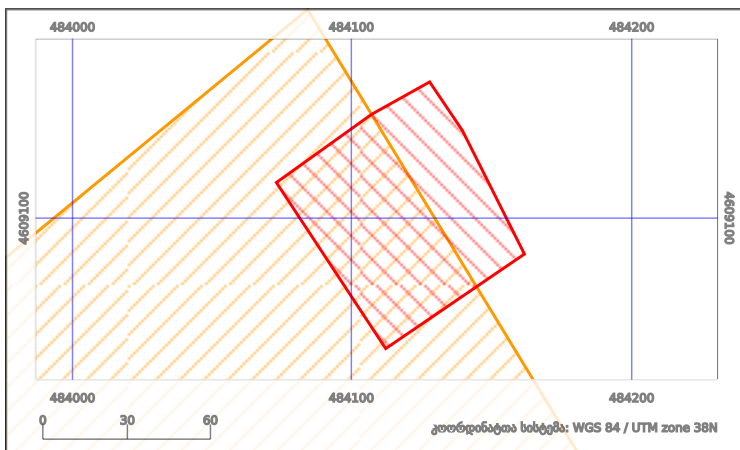
საკადასტრო კოდი(A): **81.03.01.668**
 რეგისტრაციის #: **882019523975**

სტატუსი: **სარეგისტრაციო ნარმოება დასრულებულია**



A-ს და B-ს სივრცეც და საზღვარიც ერთმანეთთან თანაკვეთაშია.

თანაკვეთის ფართობი: **2899.72 კვ.მ. (63.76%)**



ნაკვეთი-ნაკვეთთან სიტუაციური ნახაზი

საკადასტრო კოდი(A): **81.03.01.589**
 რეგისტრაციის #: **882017666670**

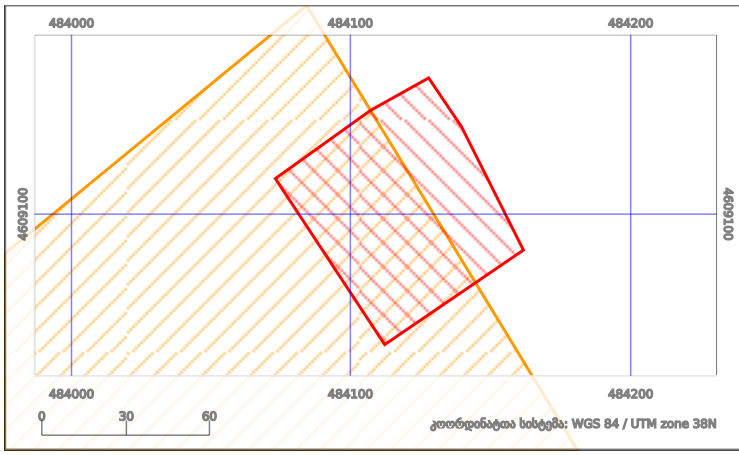
სტატუსი: **სარეგისტრაციო ნარმოება დასრულებულია**



A-ს და B-ს სივრცეც და საზღვარიც ერთმანეთთან თანაკვეთაშია.

თანაკვეთის ფართობი: **2899.72 კვ.მ. (63.76%)**

ნაკვეთი-ნაკვეთთან სიტუაციური ნახაზი



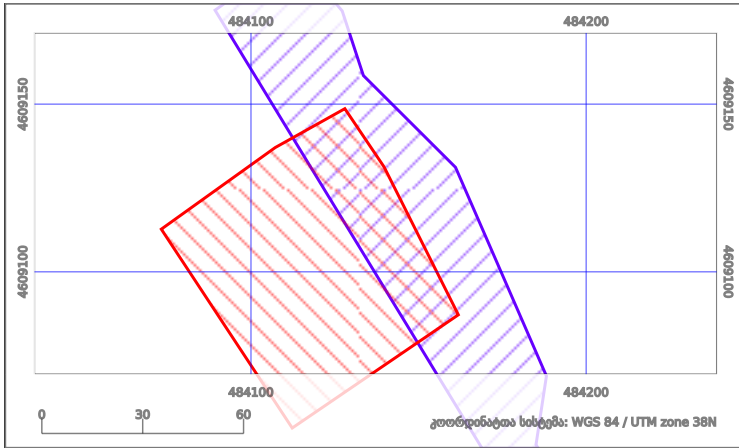
საკადასტრო კოდი(A): **81.03.01.363**
 რეგისტრაციის #: **882008140008**

სტატუსი: **[+] სარეგისტრაციო წარმოება დასრულებულია**



A-ს და B-ს სივრცე და საზღვარიც ერთმანეთთან თანაკვეთაშია.

თანაკვეთის ფართობი: **2899.72 კვ.მ. (63.76%)**



ნაკვეთი-ნაკვეთთან სიტუაციური ნახაზი


საკადასტრო კოდი(A): **202.81.03.01.004.009**
 რეგისტრაციის #: **SR2023896850**

სტატუსი: **REG**



A-ს და B-ს სივრცე და საზღვარიც ერთმანეთთან თანაკვეთაშია.

თანაკვეთის ფართობი: **1216.48 კვ.მ. (26.75%)**



ნაკვეთი-ნაკვეთთან სიტუაციური ნახაზი

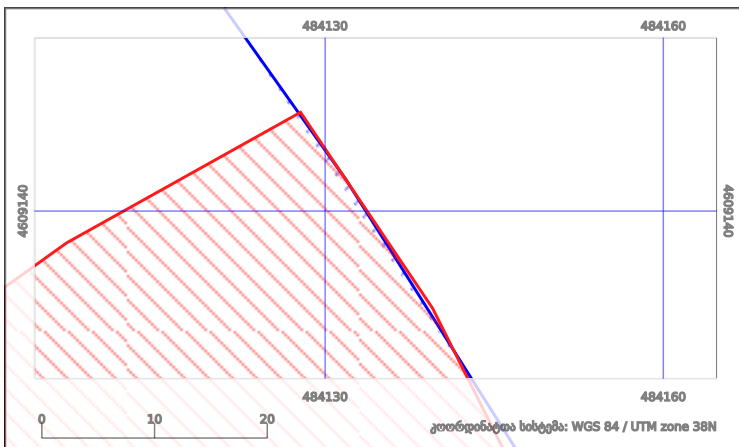
საკადასტრო კოდი(A): **202.81.03.01.025.036**
 რეგისტრაციის #: **ST2024909481**

სტატუსი: **REG**



A იდენტურია B-ს

თანაკვეთის ფართობი: **4547.61 კვ.მ. (100%)**



საველე ნაკვეთის და მერიის ფენის ("გამზადენის ქსელი/გამზადენის ქსელი") სიტუაციური ნახაზი

ფენის შექმნის თარიღი
 მერიაში(A_MUN_UPDATETIME): **02/12/2024 14:06:25**

- a_mesakutre თბილისი ენერჯი
- a_gazsdenis საშუალო
- a_shapeLeng 249.253259007
- a_ganaxlebis მონაცემები განახლებულია .27.11.2024 ში
- a_senisvna მონაცემები მონოდეებულია თბილისი ენერჯის მიერ
- a_objectid 107094



A გადადებულია B-ზე სივრცით, ხოლო საზღვრებით დამორებულია

