







მიწის ნაკვეთის საკადასტრო კოდი: 29 11 35 300  
 განცხადების რეგისტრაციის ნომერი: 892017142568  
 მიწის ნაკვეთის ფართობი: 1205 კვ.მ.  
 მომზადების თარიღი: 28.11.17



	შენიშნა-ნაგებობა, პირობითი ნომერი/სართულიანობა		ვალდებულება		საზობრივი ნაგებობა	 UTM (საერთაშორისო) სისტემის კოორდ.
	მიწის ნაკვეთის საკადასტრო საზღვარი		მშენებარე ნაგებობა			