



882025366198

სიტუაციური ნახაზი

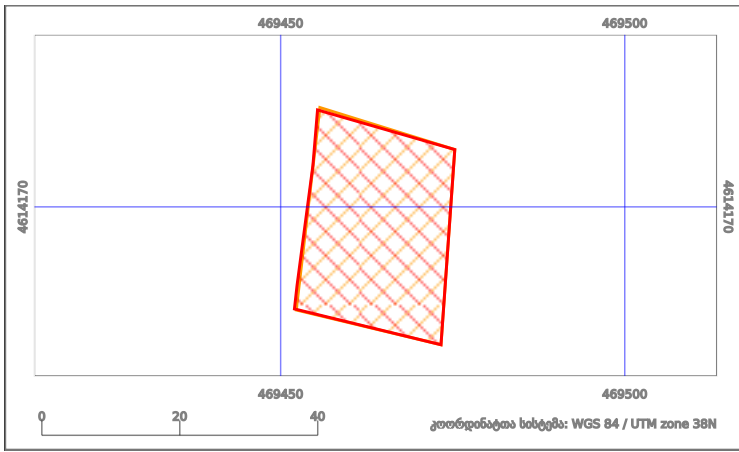
მუნიციპალიტეტი თბილისი, ადმინისტრაციული
ერთეული, კვარტალი 28, ბლოკი 066, ნაკვეთი
056

01.81.28.066.056
ფართობი: 600 კვ.მ.
მომზადების თარიღი:
29/05/2025 13:41:24



პირობითი აღნიშვნები:

- | | | | |
|-------------------|-----------------------|------------------------|-----------------------|
| მონიშნული ნაკვეთი | ტყის ფონდი | საკომუნიკაციო ნაგებობა | საავტომობილო გზა |
| ნაკვეთი | 202.* ნაკვეთი | რკინიგზა | მილსადენი |
| შენობა/ნაგებობა | 202.* შენობა/ნაგებობა | გვირაბი | საჰაერო-საბაგირო გზა |
| სერვიტუტი | | კავშირგაბმულობის საზი | ფუნიკულიორი |
| | | დამბა | ელექტროგადამცემი საზი |
| | | არხი | ხიდი |



ნაკვეთი-ნაკვეთთან სიტუაციური ნახაზი

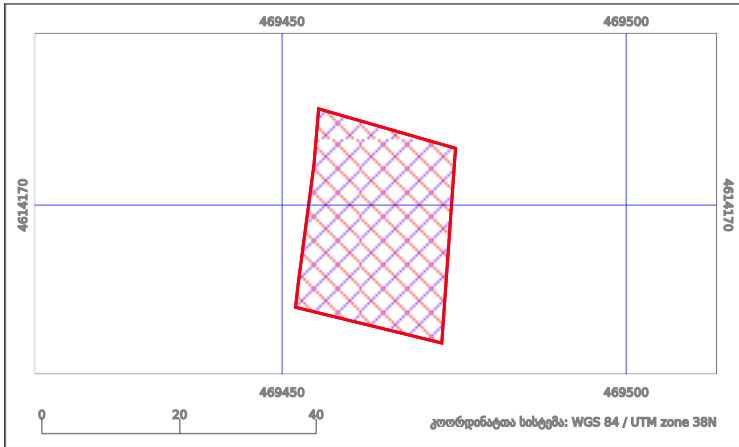
საკადასტრო კოდი(A): **81.01.08.915**
 რეგისტრაციის #: **882016584568**

სტატუსი: **სარეგისტრაციო ნარმოვება დასრულებულია**



A-ს და B-ს სივრცეც და საზღვარიც ერთმანეთთან თანაკვეთაშია.

თანაკვეთის ფართობი: **594.34 კვ.მ. (99.04%)**



ნაკვეთი-ნაკვეთთან სიტუაციური ნახაზი


საკადასტრო კოდი(A): **202.01.81.28.066.056**
 რეგისტრაციის #: **SU2025331510**

სტატუსი: **REG**



A იდენტურია B-ს

თანაკვეთის ფართობი: **600.1 კვ.მ. (100%)**



ნაკვეთისა - "სივრცული მართვის"- ფენების სიტუაციური ნახაზი


საკადასტრო კოდი(A): **112.4000.004.815**
 რეგისტრაციის #: **882021919991**

სტატუსი: **REG**



A შეიცავს B-ს

თანაკვეთის ფართობი: **600.1 კვ.მ. (100%)**



ნაკვეთისა - "სივრცული მართვის"- ფენების სიტუაციური ნახაზი

საკადასტრო კოდი(A): **112.3000.006.695**
 რეგისტრაციის #: **892023172297**


სტატუსი: **REG**



A შეიცავს B-ს

თანაკვეთის ფართობი: **600.1 კვ.მ. (100%)**

ნაკვეთისა - "სივრცული მართვის"- ფენების სიტუაციური ნახაზი




საკადასტრო კოდი(A): **112.2500.000.066**
 რეგისტრაციის #: **882024452742**

სტატუსი: **REG**

 **A შეიცავს B-ს**

თანაკვეთის ფართობი: **600.1 კვ.მ. (100%)**




**ნაკვეთისა - "სივრცული მართვის"-
 ფენების სიტუაციური ნახაზი**

საკადასტრო კოდი(A): **112.4000.008.317**
 რეგისტრაციის #: **892024624922**

სტატუსი: **REG**

 **A შეიცავს B-ს**

თანაკვეთის ფართობი: **600.1 კვ.მ. (100%)**



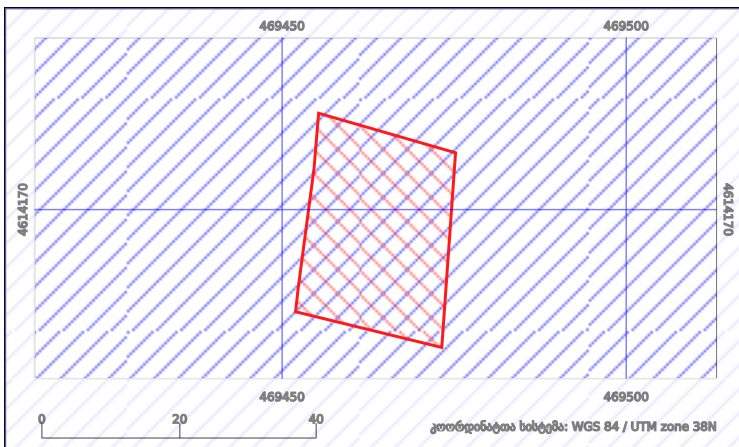
**ნაკვეთის და მერიის ფენის ("საჯარო
 ინფორმაცია")**

ჩანაწერის შექმნის თარიღი
 მერიაში(A_MUN_CREATETIME): **14.01.2016
 15:41:49**
 A_MUN_OBJID: **290371**

დოკუმენტის #(A_MUN_DOCID):**370718**
[დოკუმენტი...](#)

 **A შეიცავს B-ს**


თანაკვეთის ფართობი: **600.1 კვ.მ. (100%)**



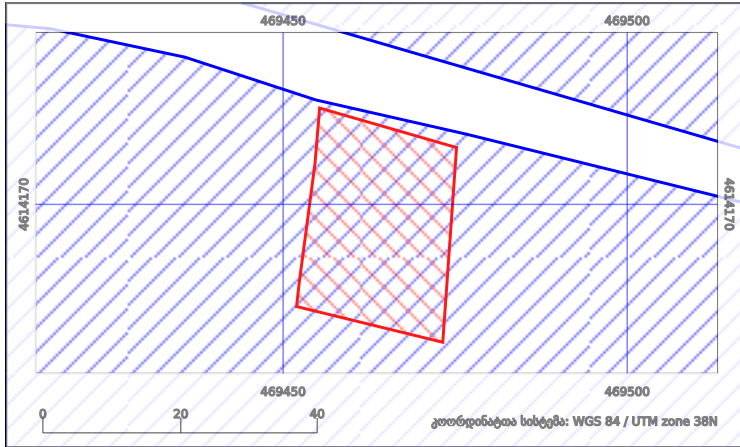
**საველე ნაკვეთის და მერიის ფენის
 ("განაშენიანების კონტური/განაშენიანების
 კონტური") სიტუაციური ნახაზი**

ფენის შექმნის თარიღი
 მერიაში(A_MUN_UPDATETIME): **22/04/2019
 14:59:26**

a_zona სასოფლო განაშენიანების კონტური
 a_shapeLeng 2800.561047
 a_fartobi 339619.395687
 a_qgCode 0
 a_senisvna
 a_objectid 46
 a_shapeArea 339619.395687

 **A შეიცავს B-ს**

თანაკვეთის ფართობი: **600.1 კვ.მ. (100%)**
თანაკვეთის სიგრძე: **100.03 მ. (100%)**



**საკვლე ნაკვეთის და მერიის ფენის
("ფუნქციური ზონები (ფენების ჯგუფი)/
ფუნქციური ზონები (ფენების ჯგუფი)")
სიტუაციური ნახაზი**

ფენის შექმნის თარიღი
მერიაში(A_MUN_UPDATETIME): **25/03/2025**
17:56:41

a_k1	0.5
a_k2	0.8
a_fartobi	139088.540018
a_k3	0.4
a_leb	სმ-1
link	Documents\zona_ganmarteba.pdf
a_senisvna	
a_subZone	საცხოვრებელი ზონა-1
a_shapeArea	139088.540018
a_zona	საცხოვრებელი ზონა
a_kveZona	საცხოვრებელი ზონა-1
a_zone	საცხოვრებელი ზონა
a_shapeLen	5839.16928158
a_qgCode	24.0
a_objectid	62522



A შეიცავს B-ს

თანაკვეთის ფართობი: **600.1 კვ.მ. (100%)**
თანაკვეთის სიგრძე: **100.03 მ. (100%)**