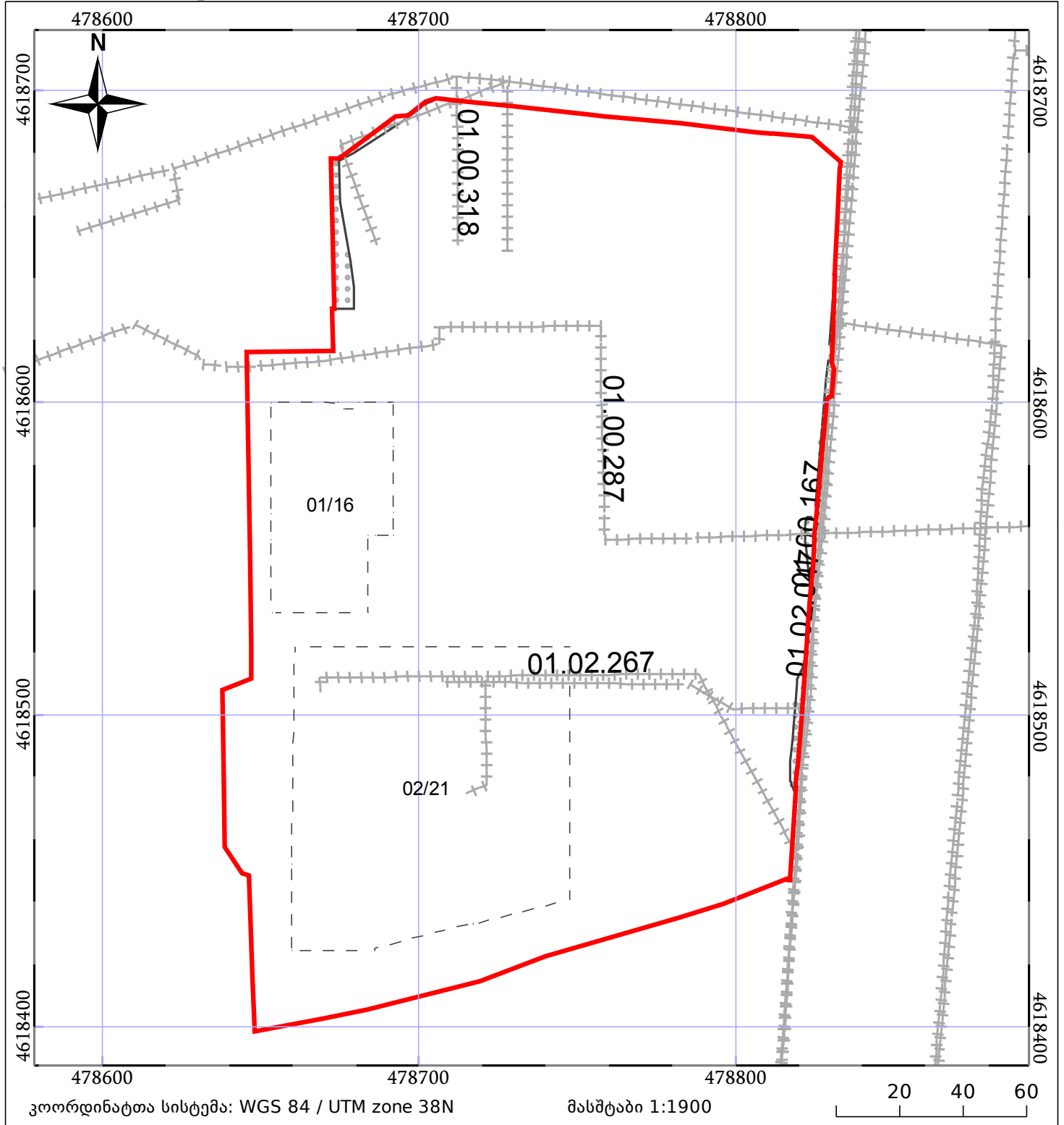










# საკადასტრო გეგმა

საჯარო რეესტრის ეროვნული  
სააგენტო

საკადასტრო კოდი: **01.14.06.008.381** ნაკვეთის დანიშნულება: **არასასოფლო სამეურნეო**  
 განცხადების ნომერი: **892025171812** ფართობი: **46729 კვ.მ (WGS 84 / UTM zone 38N)**  
 მომზადების თარიღი: **07/10/2025** ვალდებულების ფართობი: **442 კვ.მ (WGS 84 / UTM zone 38N)**



|  |  |  |
|--|--|--|
|  მშენებარე ნაგებობა  |  ნაკვეთის საკადასტრო საზღვარი |  მენობა/ნაგებობა |
|  ხაზობრივი ნაგებობა |  ტყის ფონდი                 |  ვალდებულება    |