



საკადასტრო გეგმა

საჯარო რეესტრის ეროვნული
სააგენტო

საკადასტრო კოდი: **51.21.51.009**

ნაკვეთის დანიშნულება:

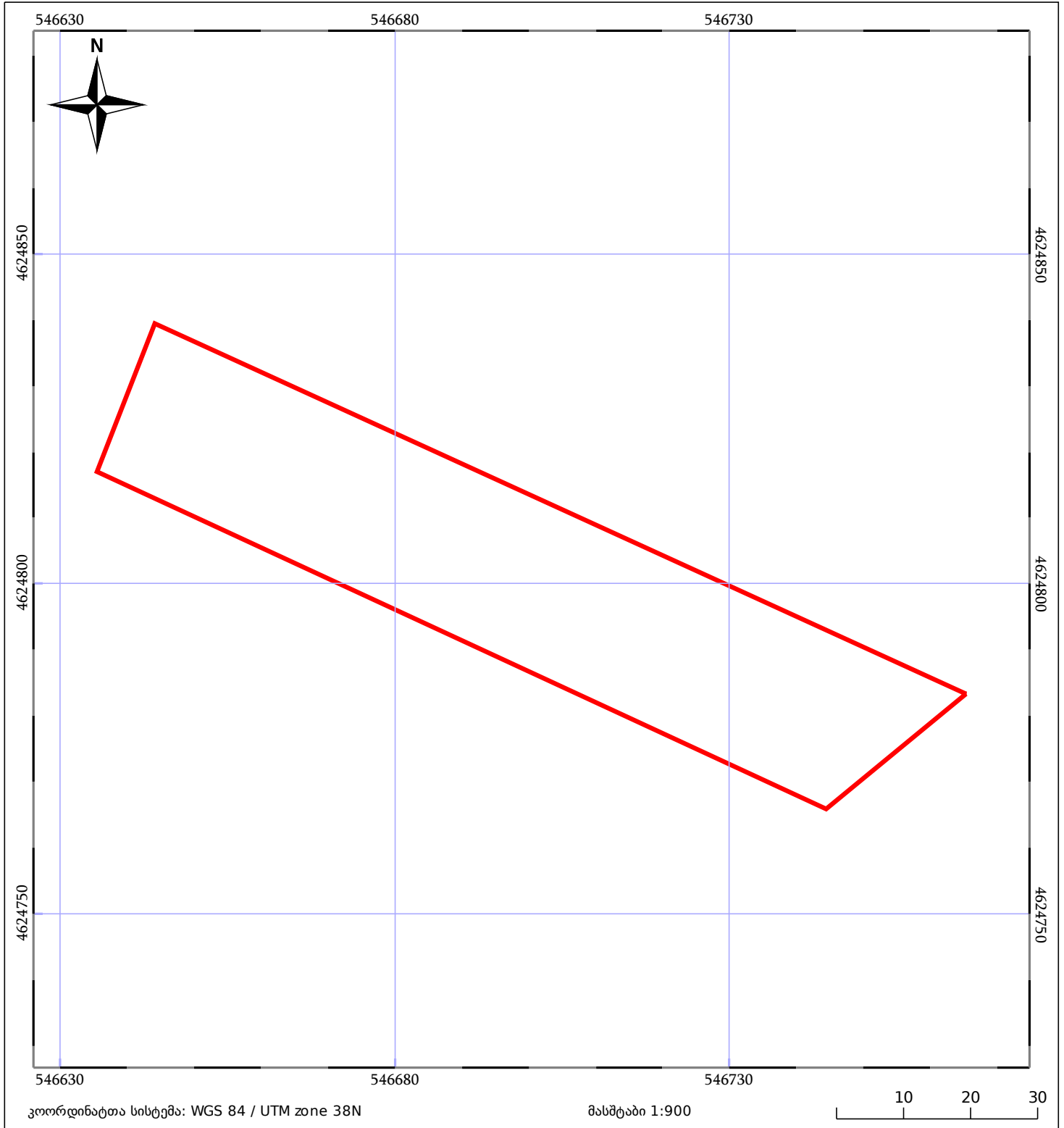
სასოფლო-სამეურნეო(სახნავი)







განცხადების ნომერი: **882016561949**

ფართობი:

3100 კვ.მ (WGS 84 / UTM zone 38N)

მომზადების თარიღი: **31/08/2016**



 ნაკვეთის საკადასტრო საზღვარი	 ხაზობრივი ნაგებობა	 ტყის ფონდი
 შენობა/ნაგებობა	 მშენებარე ნაგებობა	 ვალდებულება