



საკადასტრო გეგმა

საჯარო რეესტრის ეროვნული
სააგენტო

საკადასტრო კოდი: **05.36.25.601**

ნაკვეთის დანიშნულება:

არასასოფლო სამეურნეო

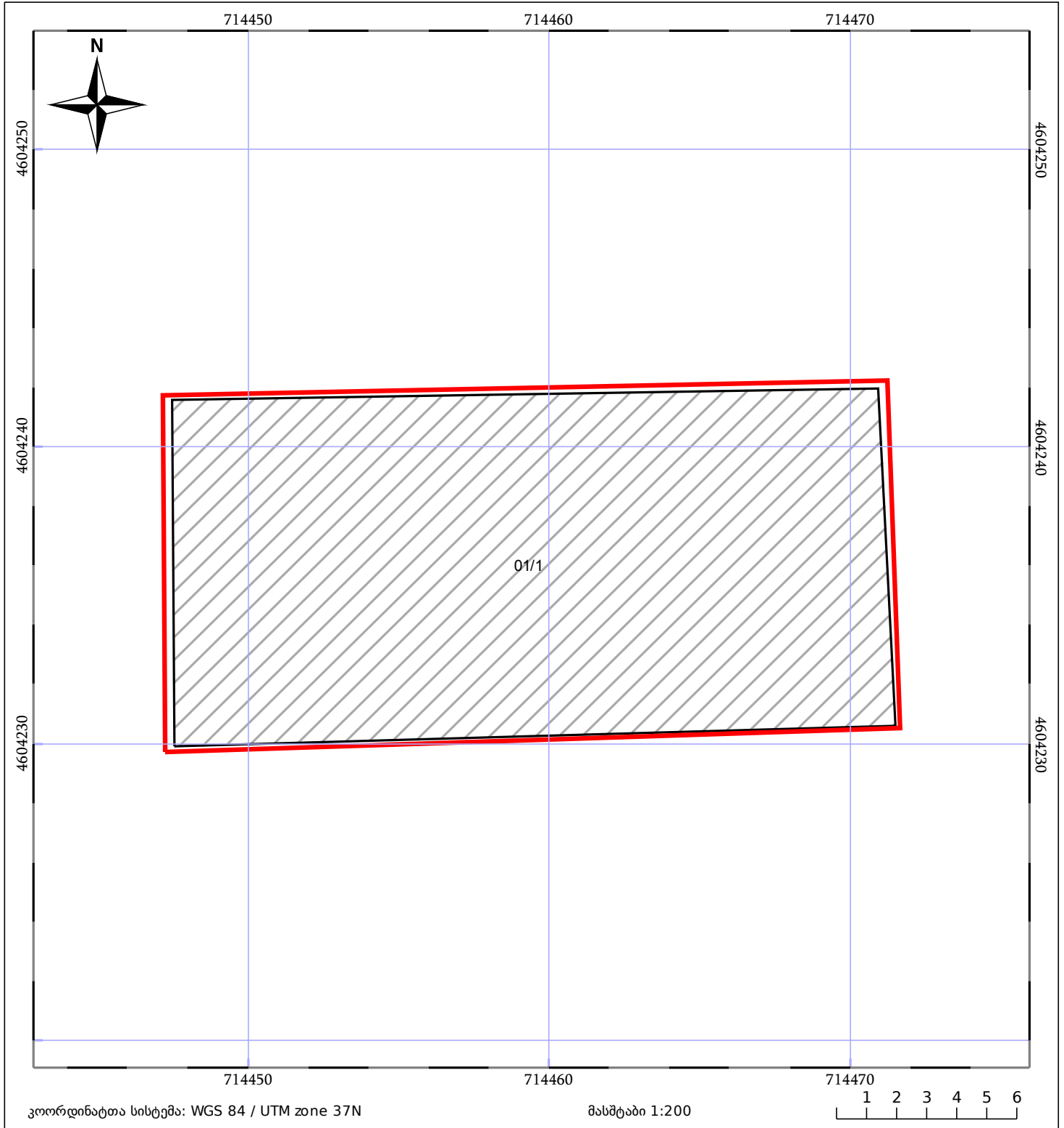
განცხადების ნომერი: **882016364092**







ფართობი:

288 კვ.მ (WGS 84 / UTM zone 38N)

288 კვ.მ (WGS 84 / UTM zone 37N)

მომზადების თარიღი: **16/06/2016**



 ნაკვეთის საკადასტრო საზღვარი	 ხაზობრივი ნაგებობა	 ტყის ფონდი
 შენობა/ნაგებობა	 მშენებარე ნაგებობა	 ვალდებულება