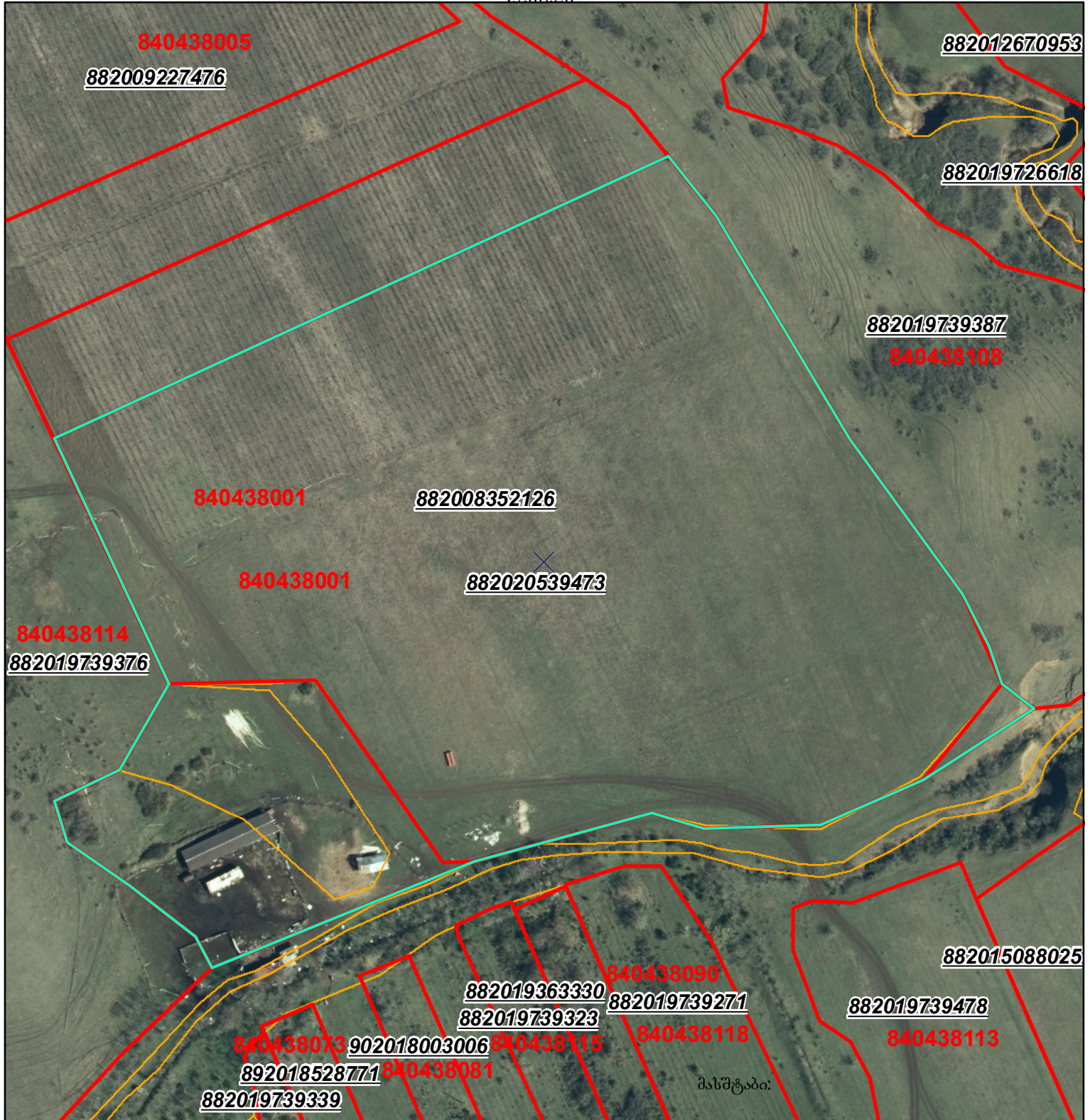



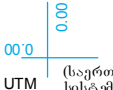




მიწის ნაკვეთის საკადასტრო კოდი: 84 04 38 001
 განცხადების რეგისტრაციის ნომერი: 882020539473
 მიწის ნაკვეთის ფართობი: 50000 კვ.მ.
 მომზადების თარიღი: 15.08.20



მასშტაბი:

	შენიშვნა-ნაკვებობა, პირობითი ნომერი/სართულიანობა		ვალდებულება		საზობრივი ნაკვებობა	 000 000 UTM (საერთაშორისო) სისტემის კოორდ.
	მიწის ნაკვეთის საკადასტრო საზღვარი		შუქნებარე ნაკვებობა			