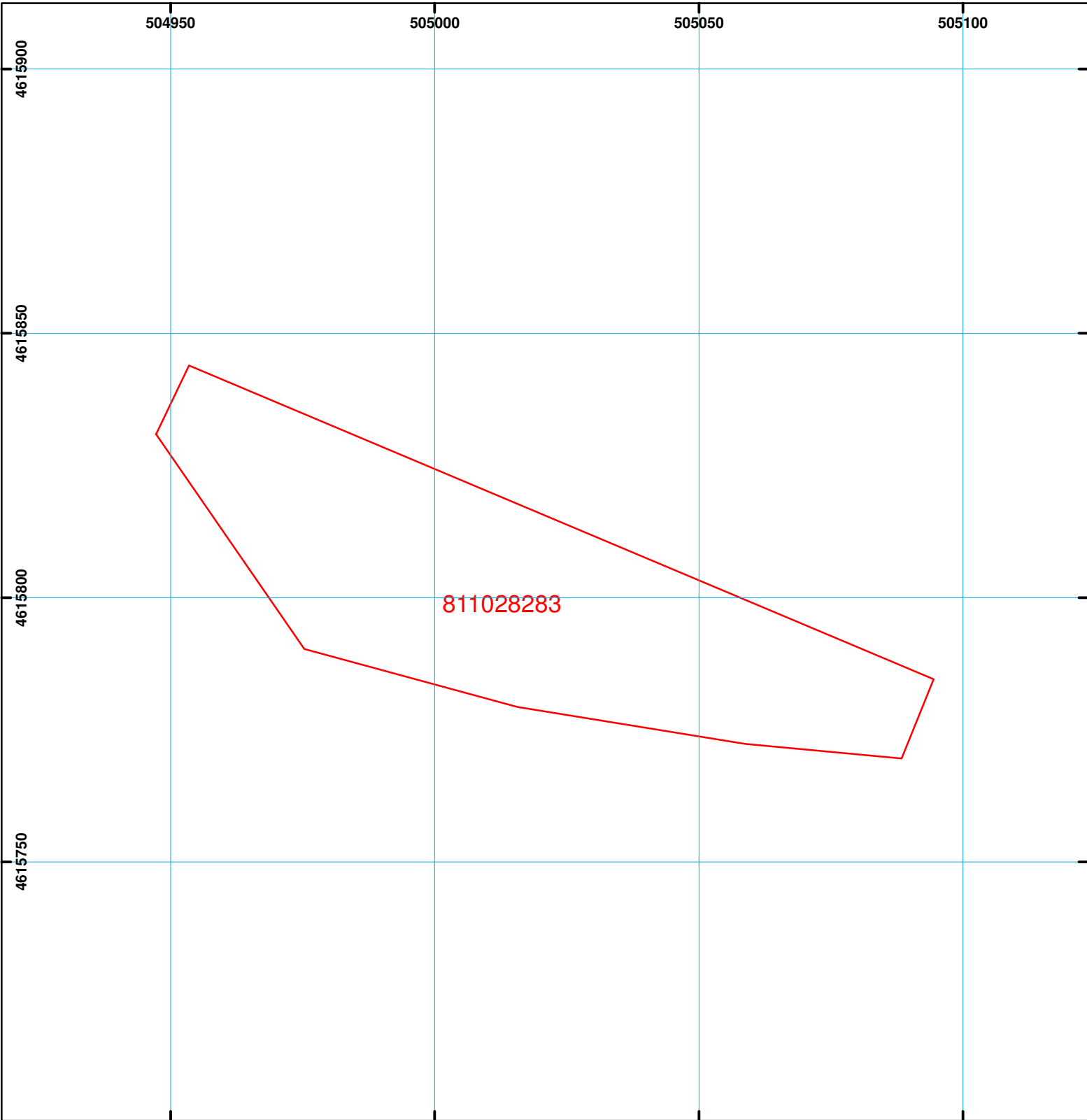
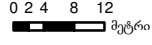









**საჯარო რეესტრის ეროვნული სააგენტოს
გარდაბანის სარეგისტრაციო სამსახური
საკადასტრო გეგმა**

მიწის ნაკვეთის საკადასტრო კოდი: 81 10 28 283
 განცხადების რეგისტრაციის ნომერი: 882008302812
 მიწის ნაკვეთის ფართობი: 4600 კვ.მ.
 დანიშნულება: სასოფლო-სამეურნეო
 კატეგორია:
 მომზადების თარიღი: 16.10.08



მასშტაბი: 1:1,000  მეტრი

	შენიშვნა-ნაგებობა, პირობითი ნომერი/სართულიანობა		სერვიტუტი		საზობრივი ნაგებობა
	მიწის ნაკვეთის საკადასტრო საზღვარი		მშენებარე ნაგებობა		

UTM (საერთაშორისო) სისტემის კოორდ. 00:0 0.00