



საკადასტრო გეგმა

საჯარო რეესტრის ეროვნული
სააგენტო

საკადასტრო კოდი: **26.28.14.423**

ნაკვეთის დანიშნულება:

სასოფლო-სამეურნეო

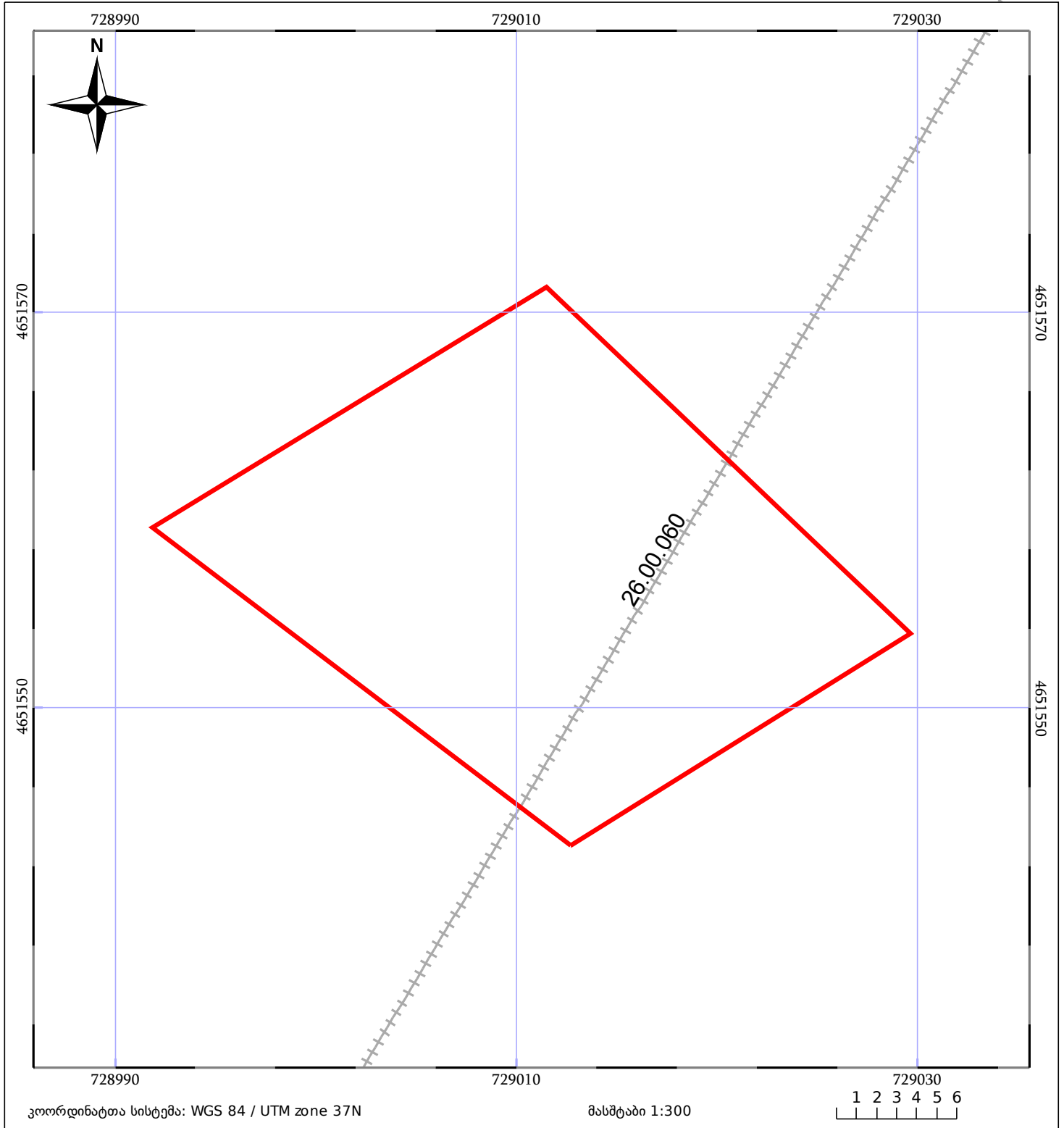
განცხადების ნომერი: **882016850759**







ფართობი:

530 კვ.მ (WGS 84 / UTM zone 38N)

530 კვ.მ (WGS 84 / UTM zone 37N)

მომზადების თარიღი: **06/01/2017**



 ნაკვეთის საკადასტრო საზღვარი	 ხაზობრივი ნაგებობა	 ტყის ფონდი
 შენობა/ნაგებობა	 მშენებარე ნაგებობა	 ვალდებულება