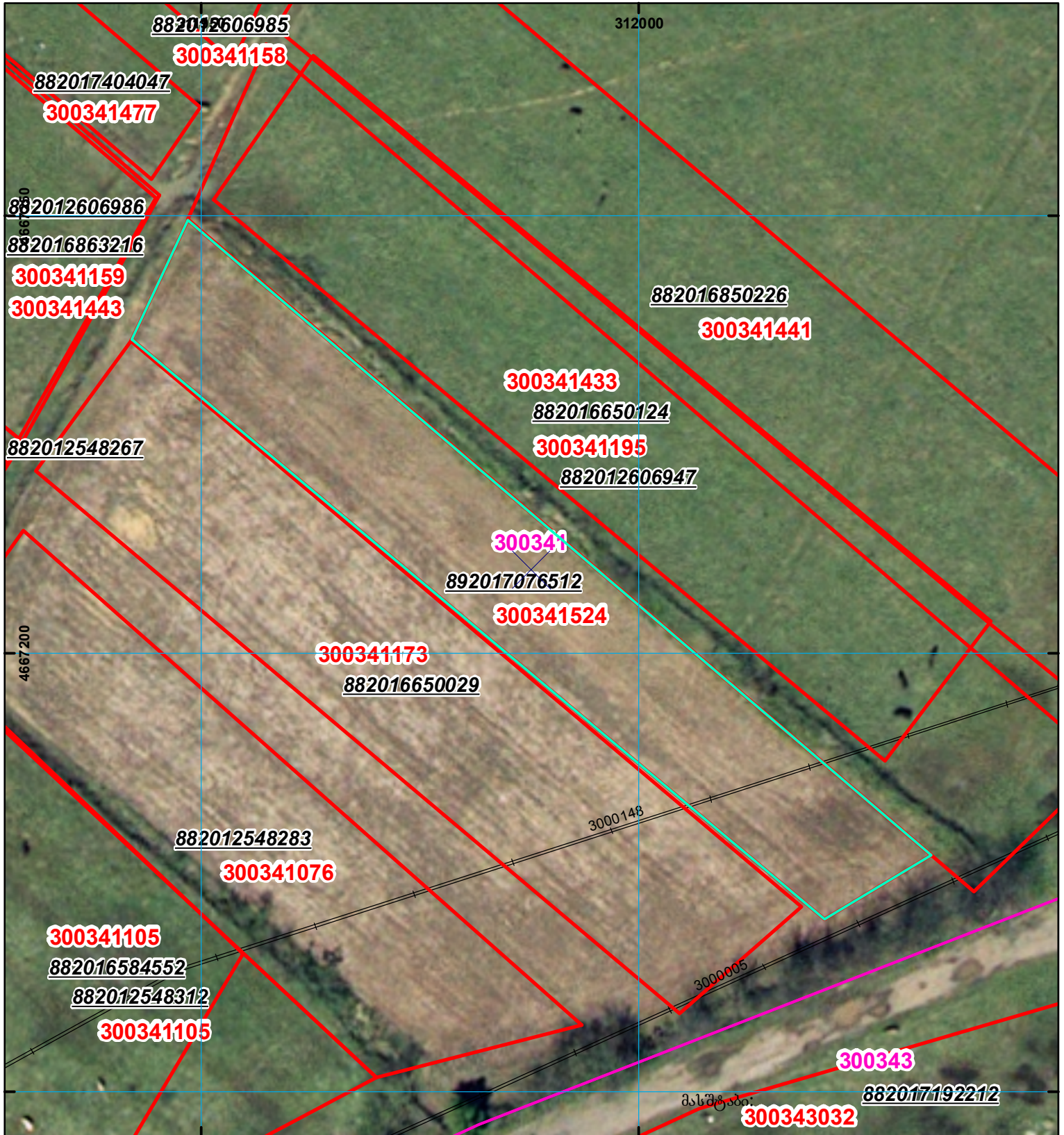








მიწის ნაკვეთის საკადასტრო კოდი: 30 03 41 524  
 განცხადების რეგისტრაციის ნომერი: 892017076512  
 მიწის ნაკვეთის ფართობი: 1498 კვ.მ.  
 ღანიშნულა: კატეგორია:  
 მომზადების თარიღი: 27.11.17



	შენიშვნა-ნაგებობა, პირობითი ნომერი/სართულიანობა		ვალდებულება		საზობრივი ნაგებობა	 000 0.00 UTM (საერთაშორისო) სისტემის კოორდ.
	მიწის ნაკვეთის საკადასტრო საზღვარი		შუენებარე ნაგებობა			