








მიწის ნაკვეთის საკადასტრო კოდი: 39 03 30 225
 განცხადების რეგისტრაციის ნომერი: 882020686826
 მიწის ნაკვეთის ფართობი: 2500 კვ.მ.
 დანიშნულება: მომზადების თარიღი 09.10.20



	შენიშნა-ნაგებობა, პირობითი ნომერი/სართულიანობა		ვალდებულება		საზობრივი ნაგებობა		000
	მიწის ნაკვეთის საკადასტრო საზღვარი		შუენებარე ნაგებობა		სახელმწიფო ტყის ფონდი	UTM	(საერთაშორისო) სისტემის კოორდ.