



საკადასტრო გეგმა

საჯარო რეესტრის ეროვნული
სააგენტო

საკადასტრო კოდი: **72.13.32.511**

ნაკვეთის დანიშნულება:

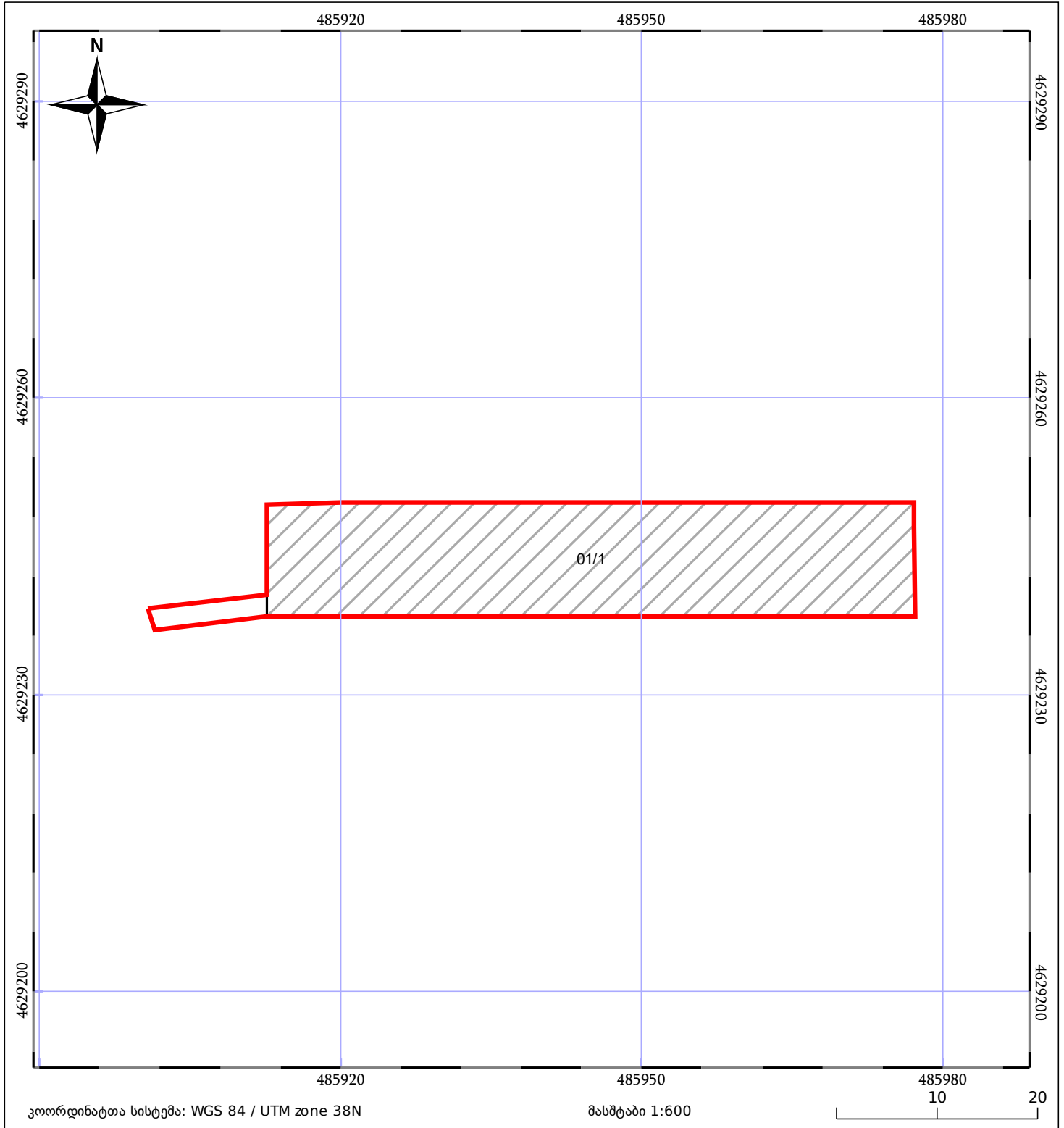
არასასოფლო სამეურნეო







განცხადების ნომერი: **882016043818**

ფართობი:

764 კვ.მ (WGS 84 / UTM zone 38N)

მომზადების თარიღი: **11/05/2016**



 ნაკვეთის საკადასტრო საზღვარი	 ხაზობრივი ნაგებობა	 ტყის ფონდი
 შენობა/ნაგებობა	 შეენებარე ნაგებობა	 ვალდებულება