



საკადასტრო გეგმა

საჯარო რეესტრის ეროვნული
სააგენტო

საკადასტრო კოდი: 53.08.41.186

ნაკვეთის დანიშნულება:

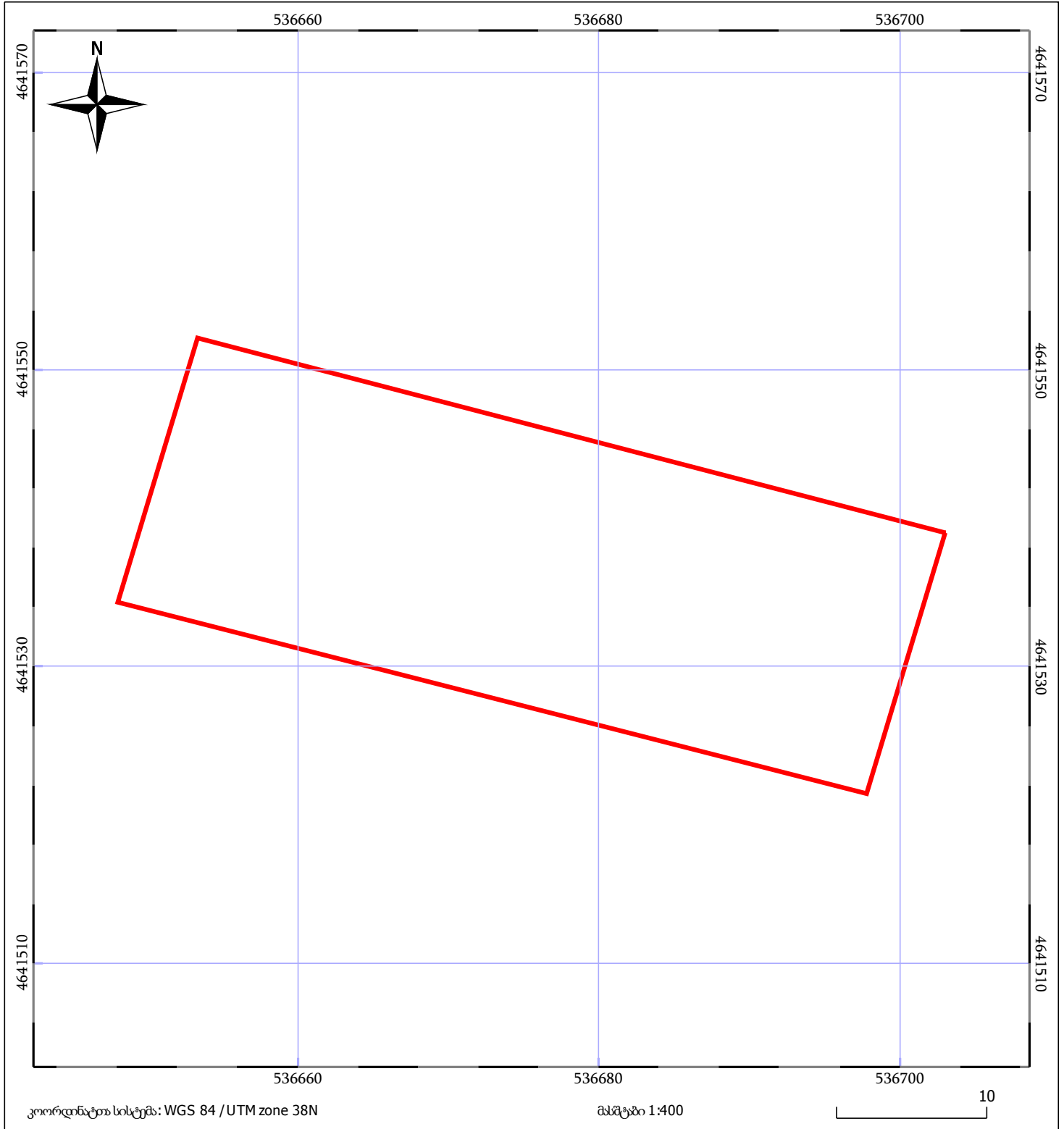
სასოფლო-სამეურნეო(სახნავი)







განცხადების ნომერი: 882015705069

ფართობი:

949 კვ.მ (WGS 84 / UTM zone 38N)

მომზადების თარიღი: 24/12/2015



 ნაკვეთის საკადასტრო საზღვარი	 საზოგადოებრივი ნაგებობა	 ტყის ფონდი
 შენობა/ნაგებობა	 მშენებარე ნაგებობა	 ვალდებულება