



# საკადასტრო გეგმა

საჯარო რეესტრის ეროვნული  
სააგენტო

საკადასტრო კოდი: 72.02.22.335

ნაკვეთის დანიშნულება:

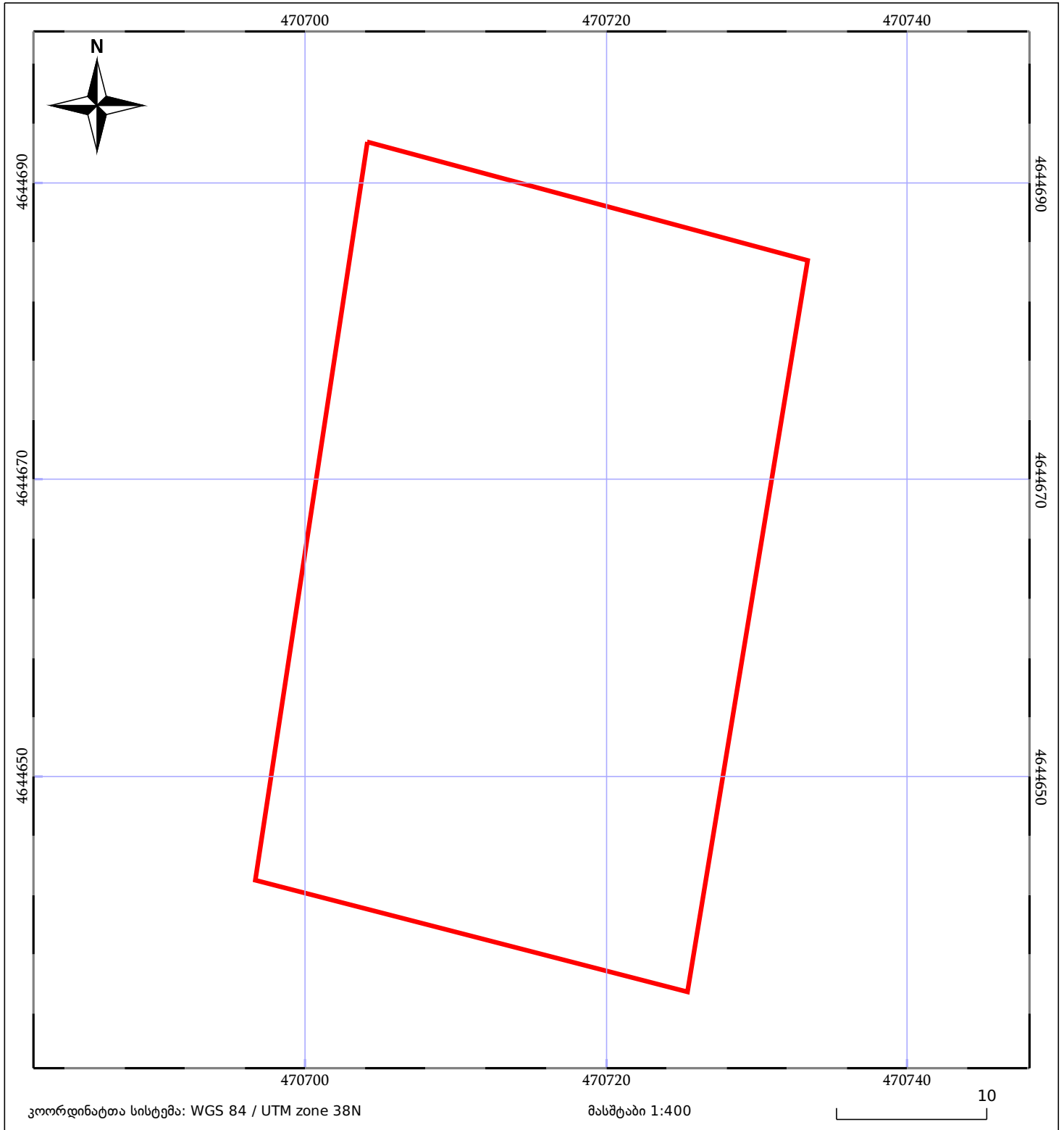
სასოფლო-სამეურნეო







განცხადების ნომერი: 882017108719

ფართობი:

1492 კვ.მ (WGS 84 / UTM zone 38N)

მომზადების თარიღი: 13/04/2017



 ნაკვეთის საკადასტრო საზღვარი	 ხაზობრივი ნაგებობა	 ტყის ფონდი
 შენობა/ნაგებობა	 მშენებარე ნაგებობა	 ვალდებულება