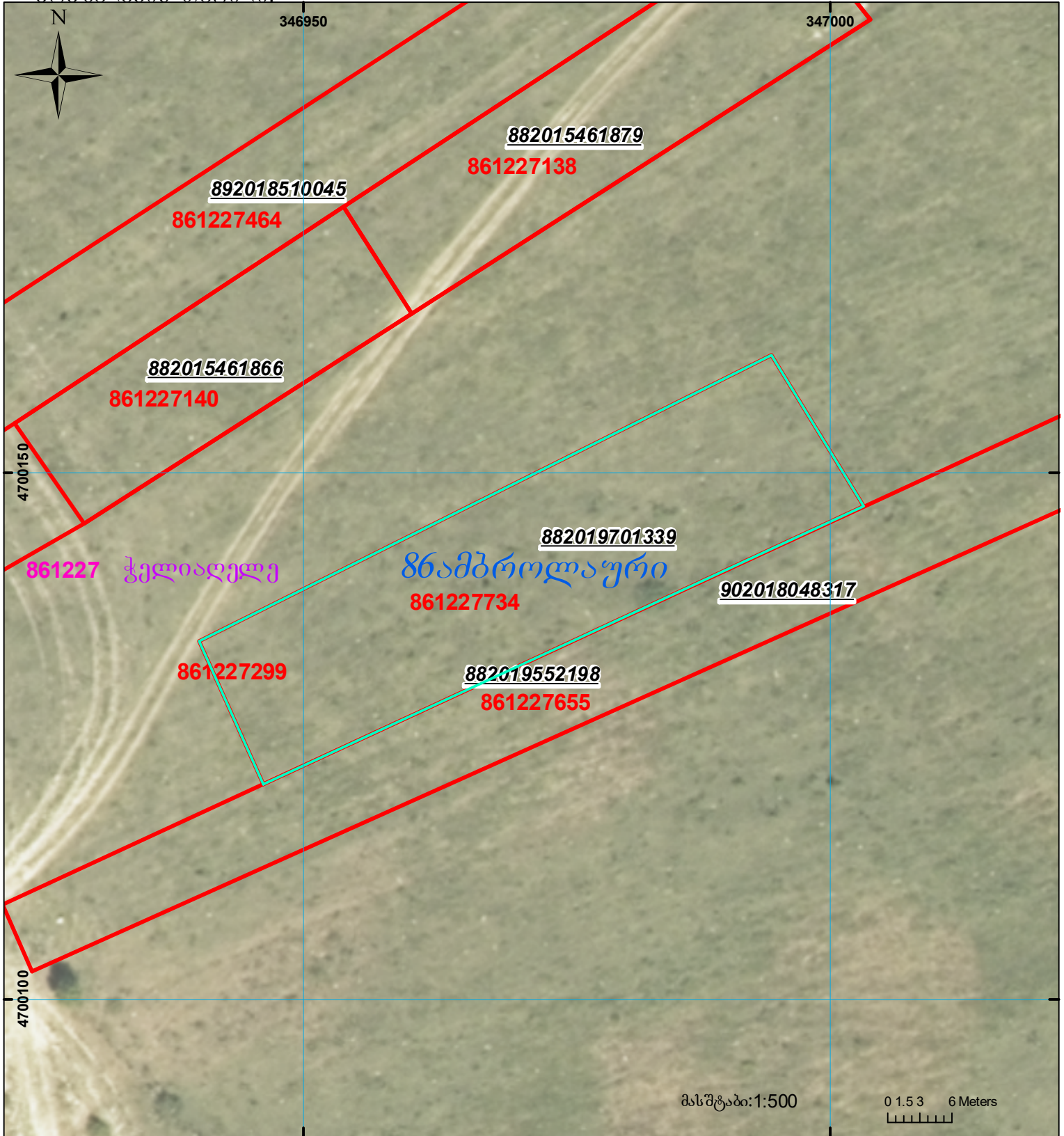








მიწის ნაკვეთის საკადასტრო კოდი: 86 12 27 734
 განცხადების რეგისტრაციის ნომერი: 882019701339
 მიწის ნაკვეთის ფართობი: 981 კვ.მ.
 დანიშნულება:
 კატეგორია:
 მომზადების თარიღი: 03.09.19



	შენიშნული ნაკვეთი, პირობითი ნომერი/სართულიანობა		ვალდებულება		საზოგადოებრივი ნაკვეთი	 UTM (საერთაშორისო) სისტემის კოორდ.
	მიწის ნაკვეთის საკადასტრო საზღვარი		შუენებარე ნაკვეთი			