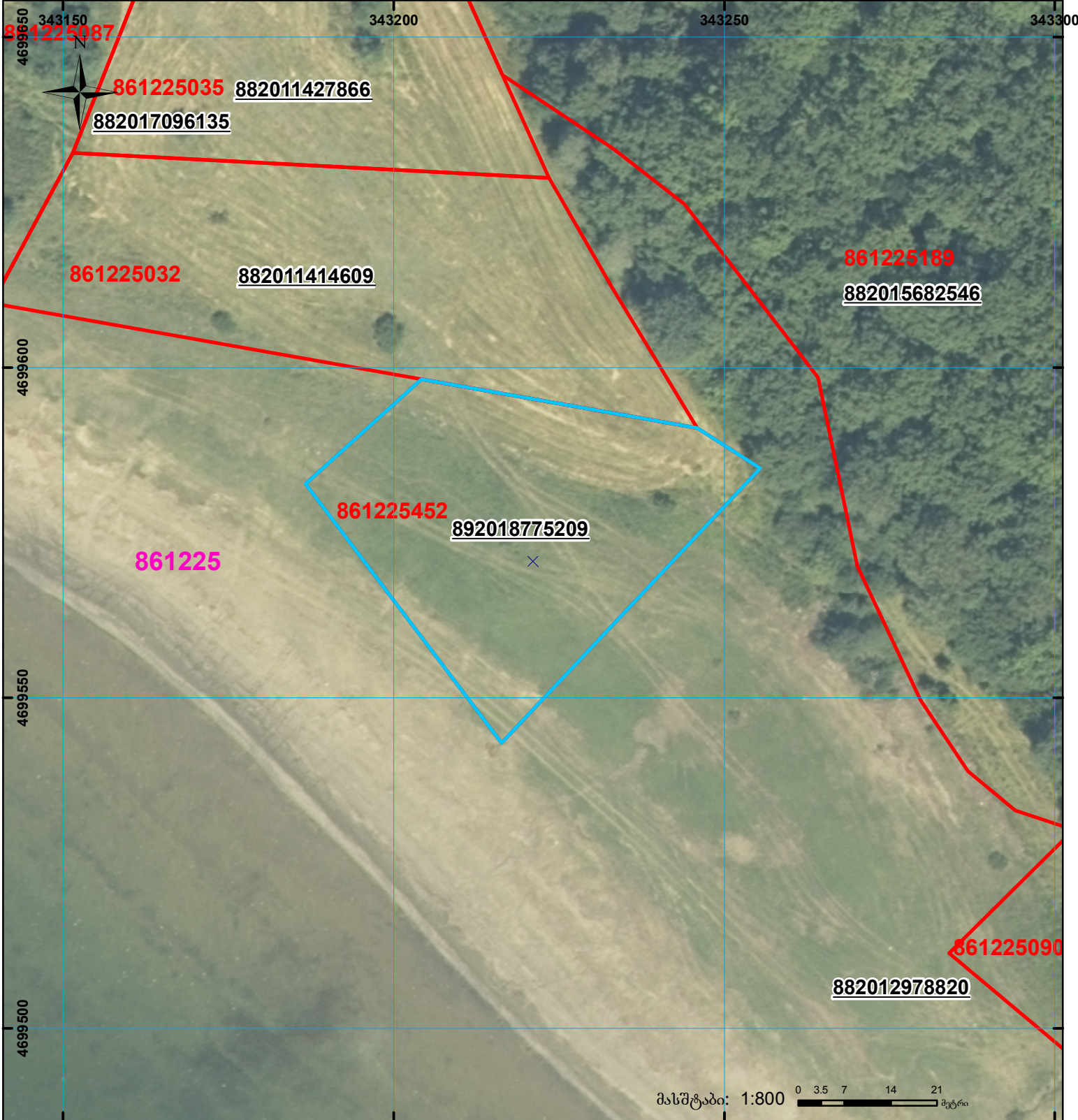







მიწის ნაკვეთის საკადასტრო კოდი:
 განცხადების რეგისტრაციის ნომერი:
 მიწის ნაკვეთის ფართობი:
 დანიშნულება:
 მომზადების თარიღი:

86 12 25 452
 892018775209
 2000 კვ.მ.

06.09.18



	შენიშნული ნაკვეთი, პირობითი ნომერი/სართულიანობა		ვალდებულება		საზოგადოებრივი ნაკვეთი
	მიწის ნაკვეთის საკადასტრო საზღვარი		შეზღუდული ნაკვეთი		

00°0' UTM (საერთაშორისო) სისტემის კოორდ.