








მიწის ნაკვეთის საკადასტრო კოდი: 01.14.08.008.077
 განცხადების რეგისტრაციის ნომერი 0882020170086
 მიწის ნაკვეთის ფართობი: 680 კვ.მ.
 დანიშნულება: არასასოფლო-სამეურნეო
 მომზადების თარიღი 12.03.20



	შენიშნა-ნაგებობა, პირობითი ნომერი/სართულიანობა		ვალდებულება		საზოხრევი ნაგებობა	 UTM (საერთაშორისო) სისტემის კოორდ.
	მიწის ნაკვეთის საკადასტრო საზღვარი		შენიშნარე ნაგებობა		მიწისქვეშა ნაგებობა	