
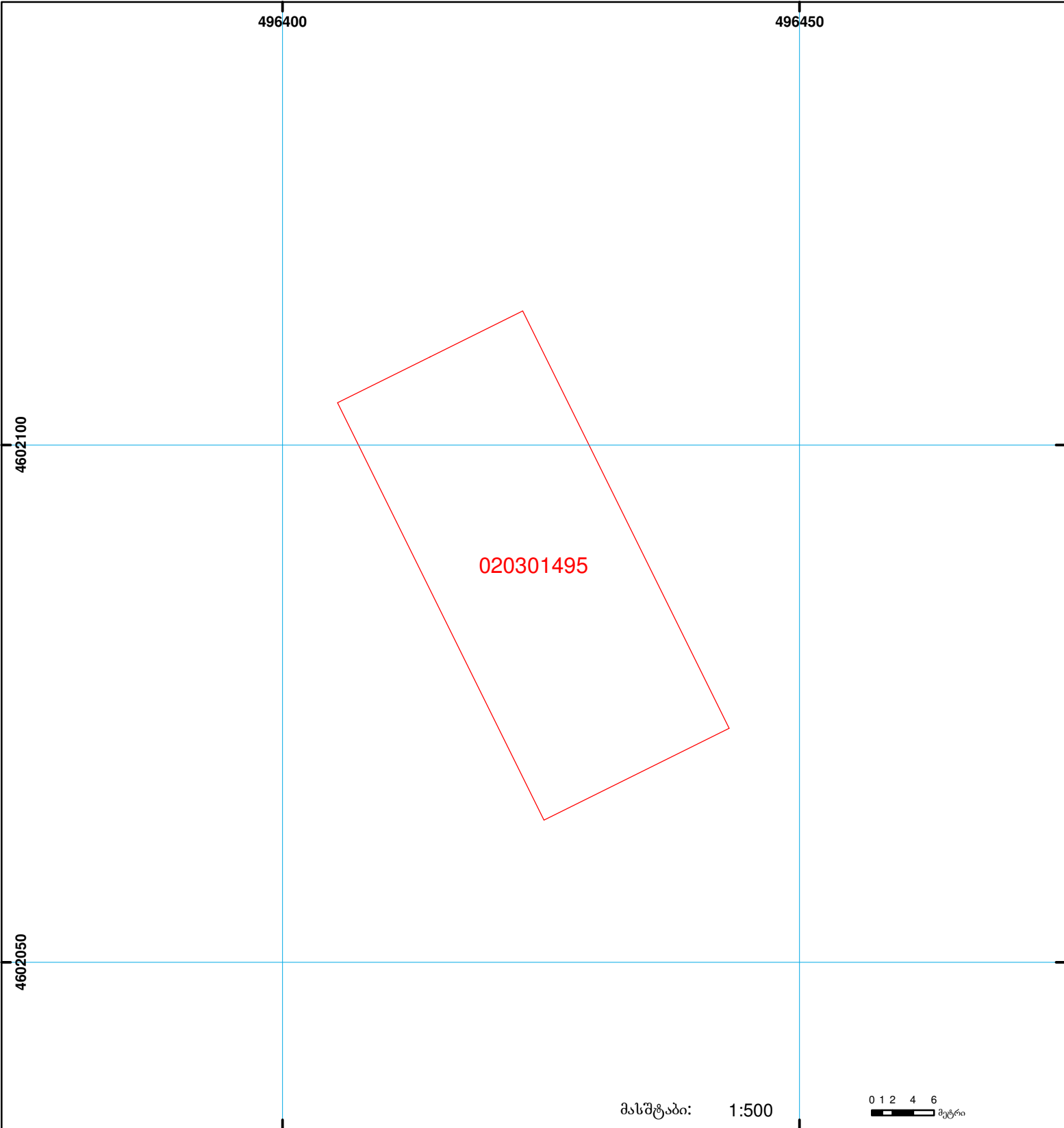




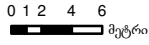
საჯარო რეესტრის ეროვნული სააგენტოს
რუსთავის სარეგისტრაციო სამსახური
საკადასტრო გეგმა



მიწის ნაკვეთის საკადასტრო კოდი: 02 03 01 495
 განცხადების რეგისტრაციის ნომერი: 882008187930
 მიწის ნაკვეთის ფართობი: 900 კვ.მ.
 დანიშნულება: სასოფლო-სამეურნეო
 კატეგორია:
 მომზადების თარიღი: 19.06.08



მასშტაბი: 1:500



	შენიშვნა-ნაგებობა, პირობითი ნომერი/სართულიანობა		სერვიტუტი		საზობრივი ნაგებობა
	მიწის ნაკვეთის საკადასტრო საზღვარი		მშენებარე ნაგებობა		

0.00
 00:0
 UTM (საერთაშორისო)
 სისტემის კოორდ.