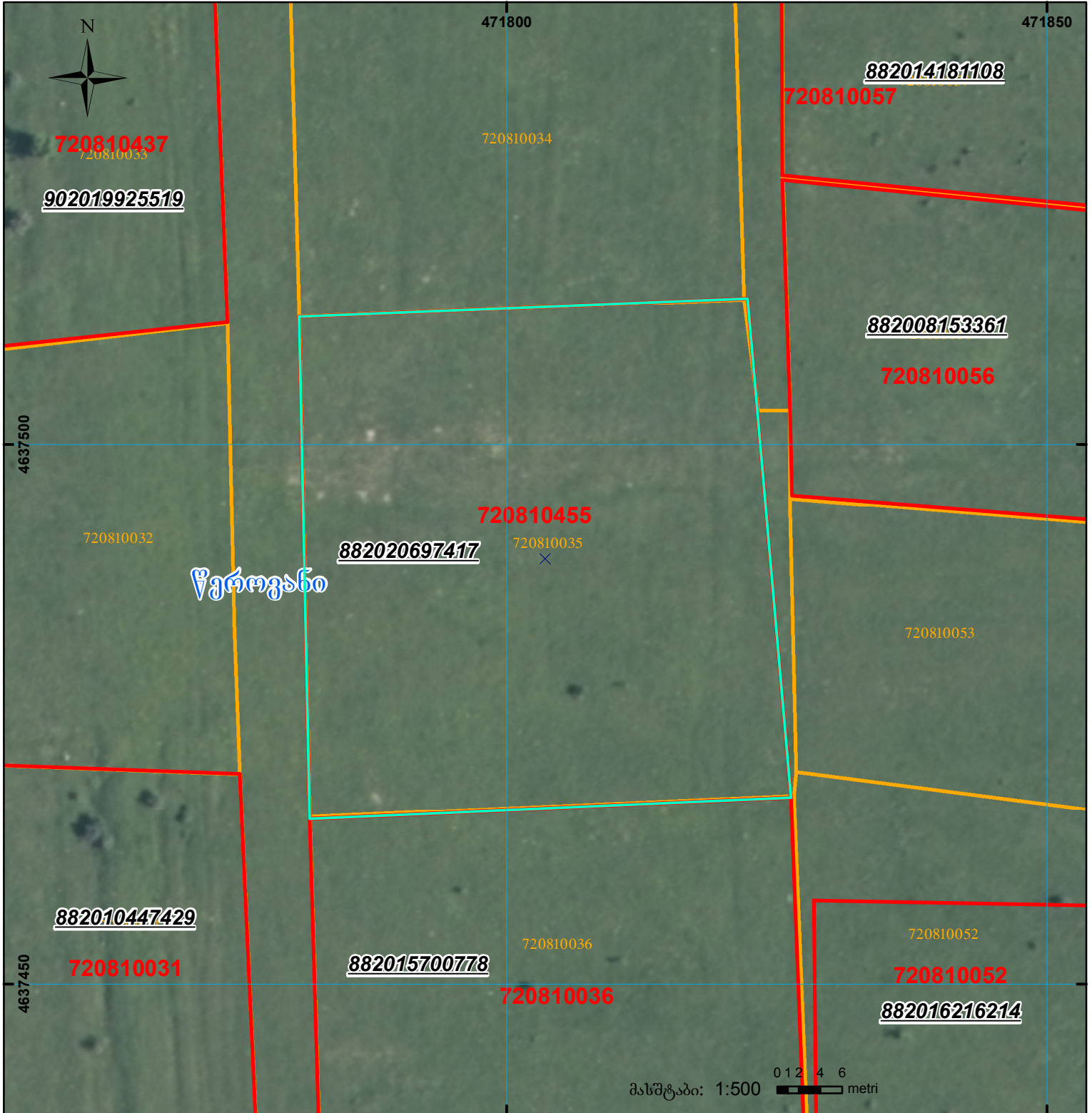







მიწის ნაკვეთის საკადასტრო კოდი: 72 08 10 455  
 განცხადების რეგისტრაციის ნომერი: 882020697417  
 მიწის ნაკვეთის ფართობი: 2000 კვ.მ.  
 დანიშნულება:  
 მომზადების თარიღი: 28.09.20



	შენიშნული ნაკვეთი, პირობითი ნომერი/სართულიანობა		კალდებულება		საზომო ნაკვეთი
	მიწის ნაკვეთის საკადასტრო საზღვარი		შუენებარე ნაკვეთი		

UTM (საერთაშორისო) სისტემის კოორდ.