



საკადასტრო გეგმა

საჯარო რეესტრის ეროვნული
სააგენტო

საკადასტრო კოდი: **81.03.03.010**

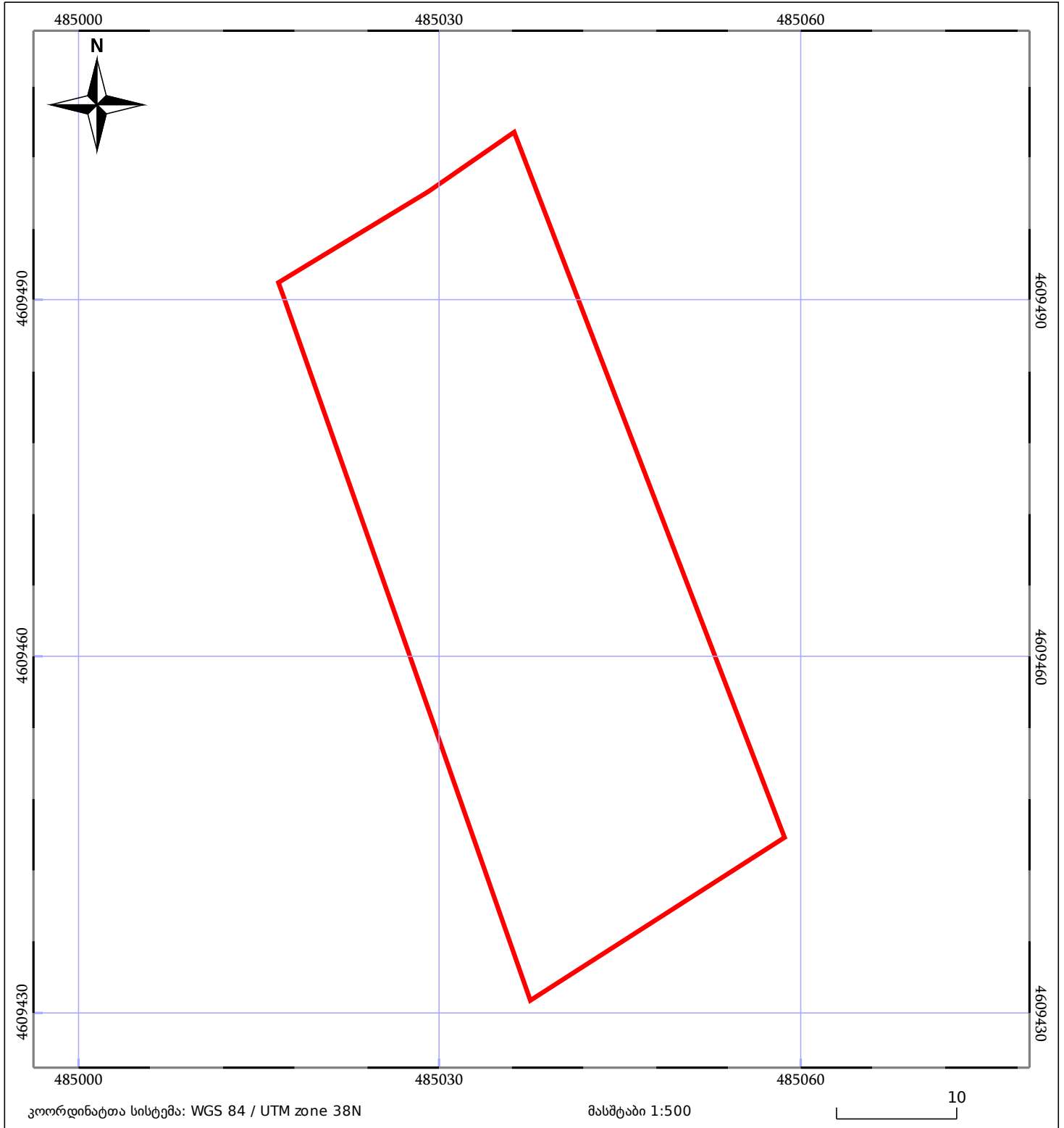
ნაკვეთის დანიშნულება:







განცხადების ნომერი: **882017596823**

ფართობი:

1500 კვ.მ (WGS 84 / UTM zone 38N)

მომზადების თარიღი: **07/07/2017**



 ნაკვეთის საკადასტრო საზღვარი	 ხაზობრივი ნაგებობა	 ტყის ფონდი
 შენობა/ნაგებობა	 შეენებარე ნაგებობა	 ვალდებულება